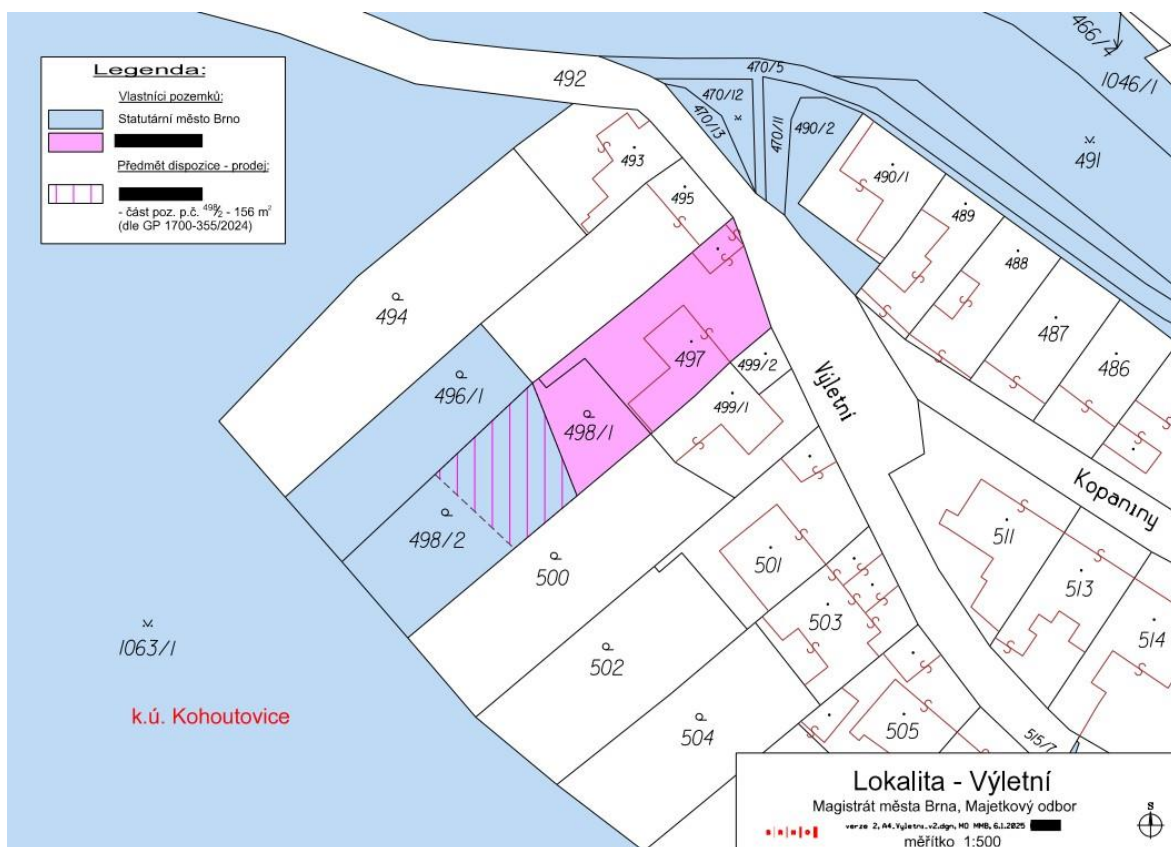


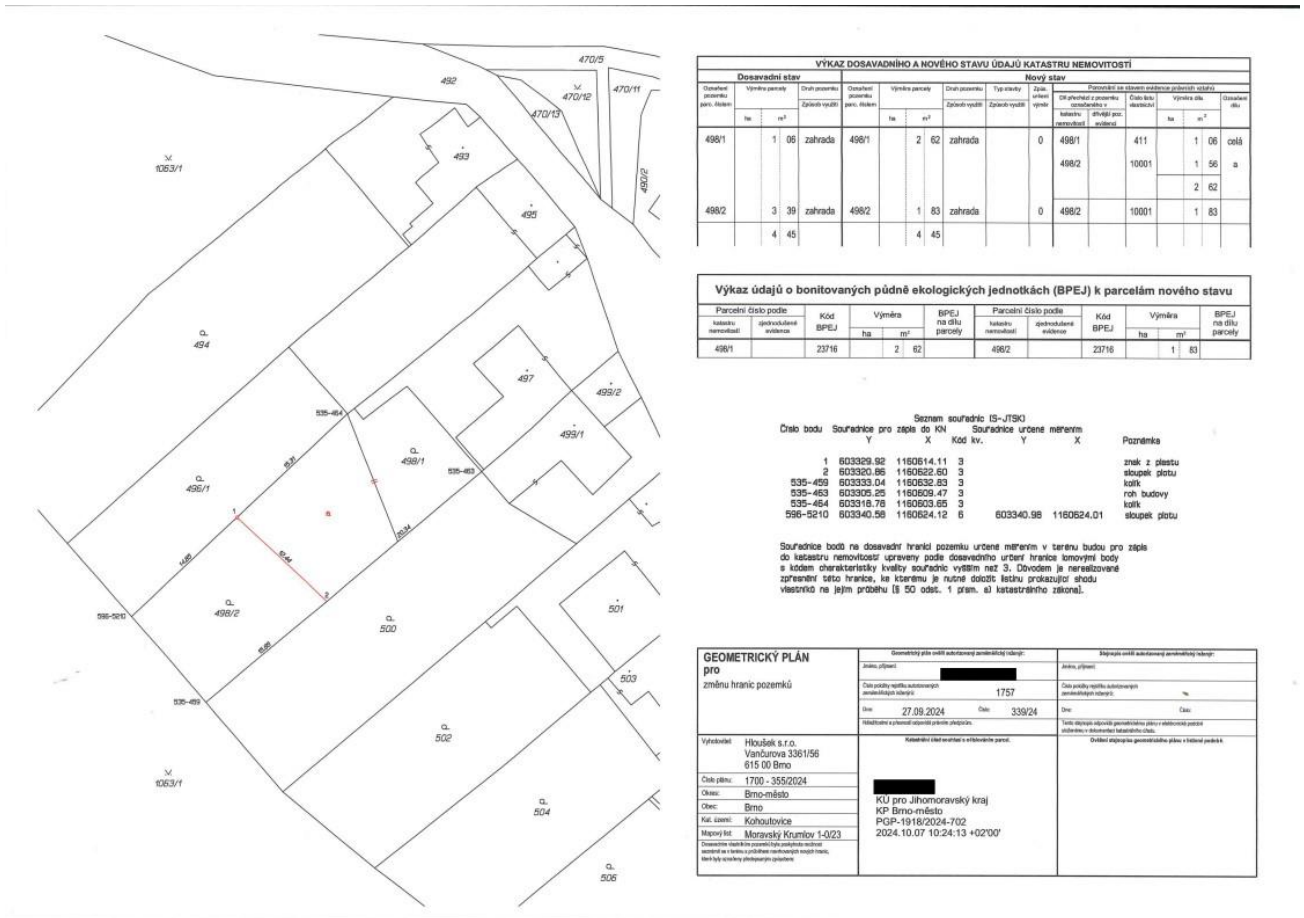
STATUTÁRNÍ MĚSTO BRNO Majetkový odbor MMB

Záměr obce prodat, směnit, darovat, pronajmout, propachtovat nebo vypůjčit hmotnou nemovitou věc nebo právo stavby anebo je přenechat jako výprosu a záměr obce smluvně zřídít právo stavby k pozemku ve vlastnictví obce

V souladu s ustanovením § 39, odstavec 1, z.č. 128/2000 Sb., o obcích, v platném znění zveřejňujeme **po dobu 15-ti dnů** záměry statutárního města Brna

1. prodej části pozemku p. č. 498/2 zahrada o výměře 156 m² v k. ú. Kohoutovice (označené geometrickým plánem č. 1700-355/2024 jako díl „a“, který se tímto geometrickým plánem slučuje do pozemku p. č. 498/1 o výměře 262 m² v k. ú. Kohoutovice)





VÝKAZ DOSAVADNÍHO A NOVÉHO STAVU ÚDAJŮ KATASTRU NEMOVITOSTÍ											
Dosavadní stav						Nový stav					
Osvědčené pozemkové parcel. číslo	Výměra parc. dílů	Druh pozemku	Osvědčené parc. číslo	Výměra parc. dílů	Druh pozemku	Typ stavby	Znak stavby	Poznámky ke stavbě (stavba, přístavba, změna)			
								Stavba	Přístavba	Změna	Stavba
498/1	1 06	zahrada	498/1	2 62	zahrada	0	498/1	411	1 06	část	
							498/2	10001	1 56	a	
498/2	3 39	zahrada	498/2	1 83	zahrada	0	498/2	10001	1 83		
	4 45			4 45							

Výkaz údajů o bonitovaných půdně ekologických jednotkách (BPEJ) k parcelám nového stavu							
Parcelní číslo podle katastru nemovitostí	Kód BPEJ	Výměra ha	BPEJ na 100 m ² půdní plochy	Parcelní číslo podle katastru nemovitostí	Kód BPEJ	Výměra ha	BPEJ na 100 m ² půdní plochy

Seznam souřadnic (S-JTSK)							
Číslo bodu	Souřadnice pro zápis do KN	Souřadnice určene měřítkem	Y	X	Kód kv.	Y	X
1	603329.92	1160614.11	3				
2	603320.86	1160622.60	3				
335-459	603333.04	1160632.83	3				znak z planu
335-463	603335.25	1160605.47	3				skupit. plochy
335-464	603318.76	1160603.65	3				roh budovy
598-5210	603340.58	1160624.12	6	603340.98	1160624.01		kolik skupit. plochy

Souřadnice bodů na dosavadní hranici pozemku určene měřítkem v terénu budou pro zápis do katastru nemovitostí upraveny podle dosavadního určení hranice lomových bodů s kódom charakteristicky kvality souřadnic vyřazení naz 3. Důvodem je nerealizované zprávně tato hranice, ke kterému je nutné dodat listinu prokazující shodu výsledků na jejím průběhu (š 50 odst. 1 gram. a) katastrálního zákona).

GEOMETRICKÝ PLÁN pro změnu hranic pozemků		Geometrický plán podle aktuálního geometrického výměru		Měřičský plán podle aktuálního geometrického výměru	
Zápis, příjezd		Zápis, příjezd		Zápis, příjezd	
Číslo příkry výměru aktuálního geometrického výměru		1757		Číslo příkry výměru aktuálního geometrického výměru	
Dne 27.09.2024		Dne 339/24		Dne	
Podpis a pečovánoti úřední osoby (úředník)		Katastrální úřad Brno - město		Podpis a pečovánoti úřední osoby (úředník)	
Význam: Hloušek s r.o. Vančurova 335/156 615 00 Brno		KÚ pro Jihomoravský kraj KP Brno-město PGP-19/18/2024-702		Dobrotě zpráva pro změnu plánu v katastru nemovitostí	
Číslo plánu: 1700 - 355/2024		2024.10.07 10:24:13 +02'00'			
Město: Brno-město					
Oblast: Brno					
Kód území: Krahulovice					
Město: Moravský Krumlov 1-023					
Dodatek k výměru (příloha) - geometrický výměru					
Soubor výměru (příloha) - geometrický výměru					

(informace o uvedeném záměru a dalším postupu i mapové podklady k nahlédnutí Vám poskytné Mgr. Irena Ráčková, Majetkový odbor Magistrátu města Brna, Malinovského nám. 3, 601 67 Brno, dv. 217, tel. 542173079, e-mail: rackova.irena@brno.cz)

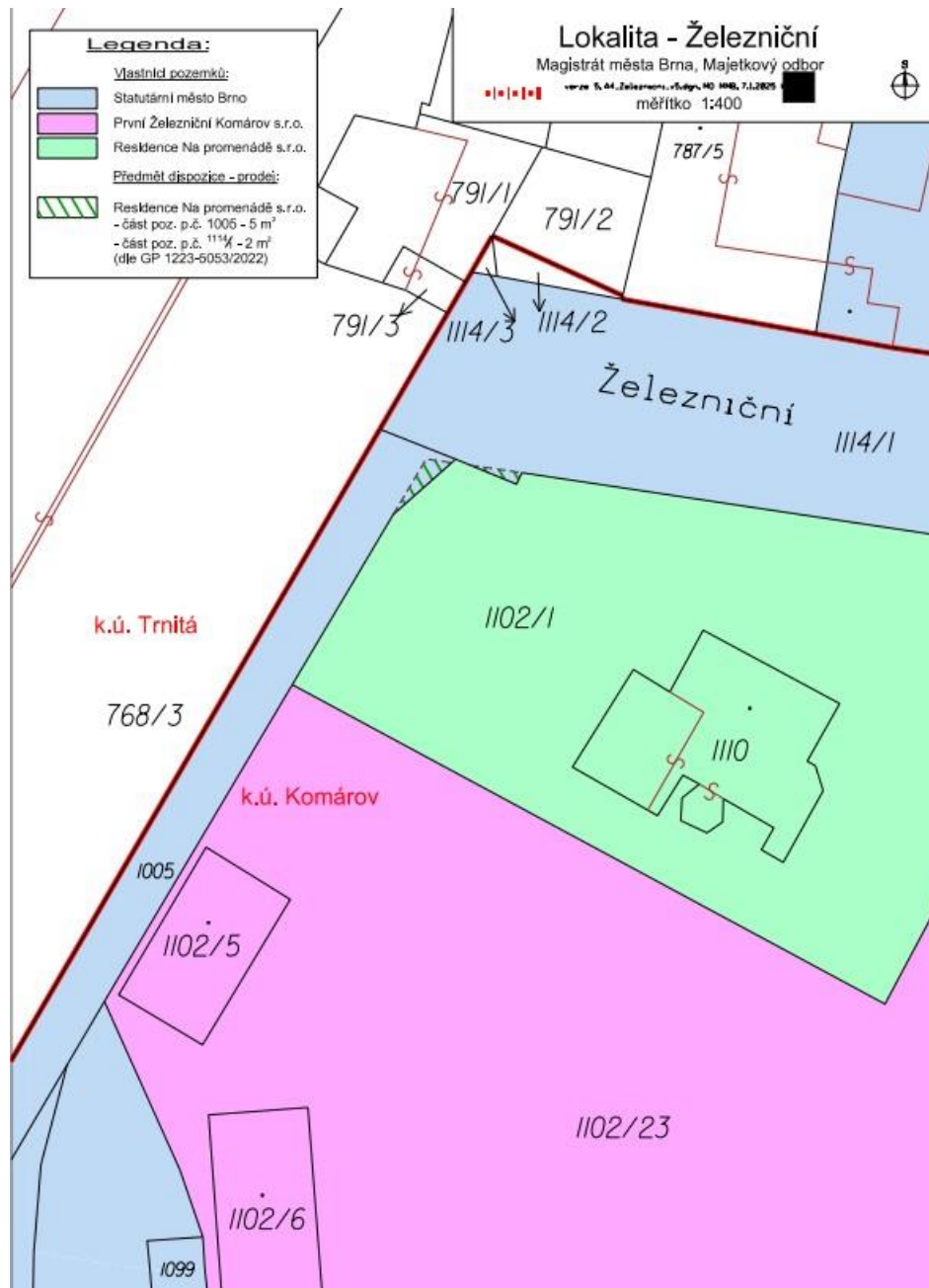
2. prodej pozemku p. č. 2457/2 zahrada o výměře 82 m² v k. ú. Královo Pole

(informace o uvedeném záměru a dalším postupu i mapové podklady k nahlédnutí Vám poskytné Mgr. Dana Píknová, Majetkový odbor Magistrátu města Brna, Malinovského nám. 3, 601 67 Brno, dv. 218, tel. 542173087, e-mail: piknova.dana@brno.cz)

3. prodej částí pozemků:

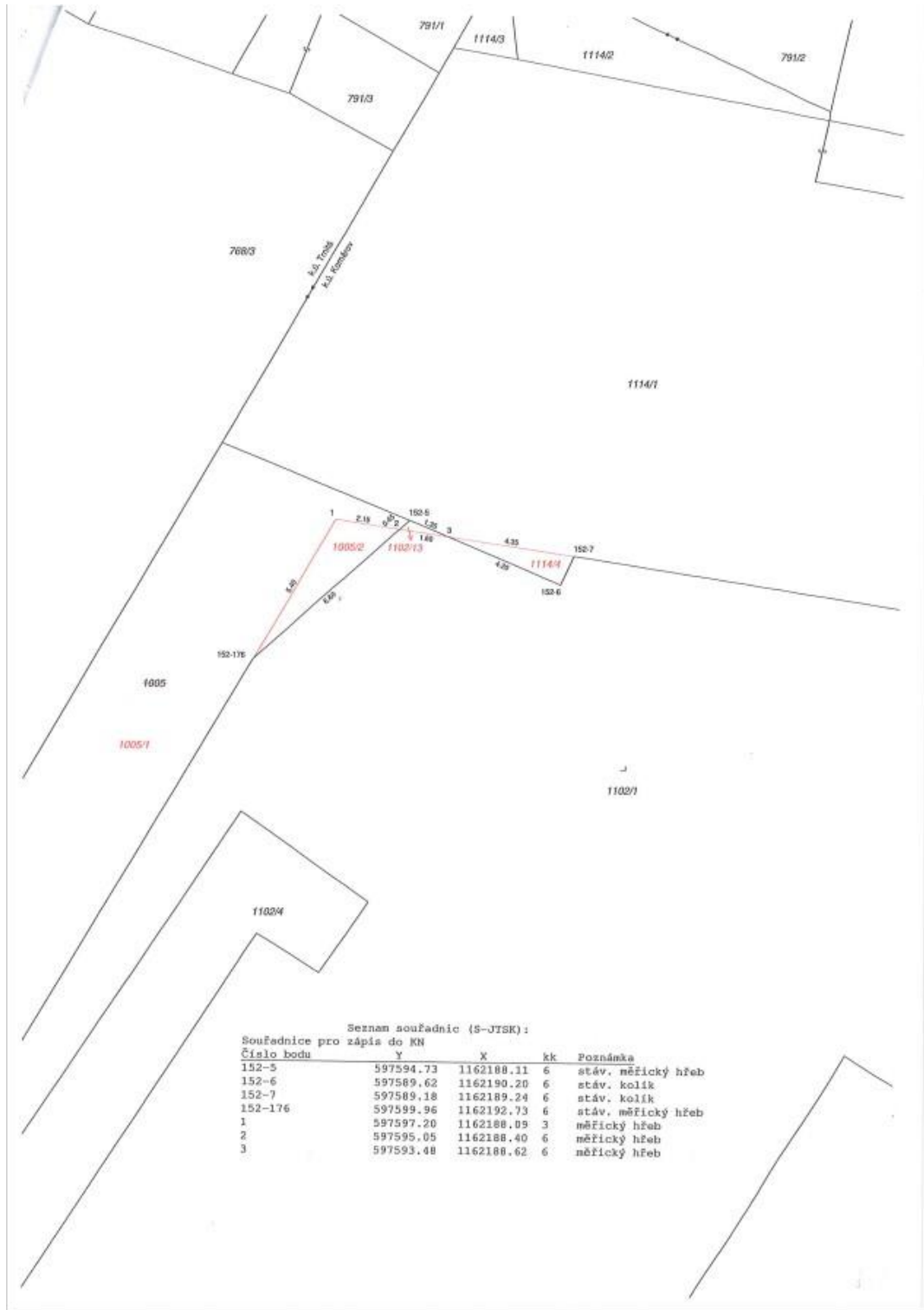
- p. č. 1005 ostatní plocha, ostatní komunikace, která je oddělena geometrickým plánem č. 1223-5053/2022 ze dne 03.05.2022 a nově označena jako pozemek p. č. 1005/2 ostatní plocha, ostatní komunikace, o výměře 5 m²,
- p. č. 1114/1 ostatní plocha, ostatní komunikace, která je oddělena geometrickým plánem č. 1223-5053/2022 ze dne 03.05.2022 a nově označena jako pozemek p. č. 1114/4 ostatní plocha, ostatní komunikace, o výměře 2 m²

vše v k. ú. Komárov z vlastnictví statutárního města Brna do vlastnictví společnosti Residence Na promenádě s.r.o., se sídlem Pobřežní 249/46, Karlín, 186 00 Praha 8, IČO: 21381542



VÝKAZ DOSAVADNÍHO A NOVÉHO STAVU ÚDAJŮ KATASTRU NEMOVITOSTÍ												
Dosavadní stav			Nový stav									
Označení pozemku parc. listem	Výměra parcely ha: m ²	Druh pozemku Způsob využití	Označení pozemku parc. listem	Výměra parcely ha: m ²	Druh pozemku Způsob využití	Typ stavby Způsob využití	Způsob určení výměry	Převzítí se stavem evidence právnických vztahů				
								Číslo plochy z pozemku označeného v katastru nemovitostí	čísloji poz. evidenci	Číslo listu vlistřichal	Výměra dílu ha: m ²	Označení dílu
1005	13: 01	ostat. st. ostat. korekce	1005/1	12: 96	ostat. st. ostat. korekce		0	1005		10001	12: 96	
			1005/2	5	ostat. st. ostat. korekce		0	1005		10001	5	
1102/1	47: 22	ostat. st. společný dvůr	1102/1	47: 21	ostat. st. společný dvůr		0	1102/1		276	47: 21	
			1102/13	1	ostat. st. jiná plocha		0	1102/1		276	1	
1114/1	14: 51	ostat. st. ostat. korekce	1114/1	14: 49	ostat. st. ostat. korekce		0	1114/1		10001	14: 49	
			1114/4	2	ostat. st. ostat. korekce		0	1114/1		10001	2	
	74: 74			74: 74								

GEOMETRICKÝ PLÁN pro rozdělení pozemků	Geometrický plán ověřil úředně oprávněný zeměměřický inženýr Jméno, příjmení: [redacted]	Stejnopis ověřil úředně oprávněný zeměměřický inženýr: Jméno, příjmení: [redacted]
	Číslo poločky seznamu úředně oprávněných zeměměřických inženýrů: 2490/10	Číslo poločky seznamu úředně oprávněných zeměměřických inženýrů: 2490/10
	Dne: 3. 5. 2022 Číslo: 424/2022	Dne: 10. 5. 2022 Číslo: 457/2022
	Tisknoutími a přesností odpovídá právním předpisům.	Tento stejnopis odpovídá geometrickému plánu v elektronické podobě uloženému v dokumentaci katastrálního úřadu.
Vyhovívatel: GEO75 s.r.o., IČ 27699579 Sokolova 32 619 00 Brno [redacted]	Katastrální úřad souhlasí s očištěním parcel. [redacted]	Ověření stejnopisu geometrického plánu v listinné podobě. [redacted]
Číslo plánu: 1223-5053/2022 Obec: Brno-město Katastr. území: Komárov Mapový list: Brno 9-1/22 Dosavadním vlastním pozemků byla poskytnuta možnost seznámit se v terénu a průběhem navrhovaných nových hranic, které byly označeny příslušným způsobem. viz. seznam souřadnic	KÚ pro Jihomoravský kraj KP Brno-město PGP-775/2022-702 2022.05.10 10:15:54 CEST	



(informace o uvedeném záměru a dalším postupu i mapové podklady k nahlédnutí Vám poskytne Mgr. Drahomíra Kutá, Majetkový odbor Magistrátu města Brna, Malinovského nám. 3, 601 67 Brno, dv. 207, tel. 542173543, e-mail: kuta.drahomira@brno.cz)

Vyjádření a případné dotazy zasílejte na adresu pracovníka uvedeného pod příslušným bodem

Mgr. Nikol Wagnerová
vedoucí MO MMB

Zveřejněno: od:

do: