

## STATUTÁRNÍ MĚSTO BRNO Majetkový odbor MMB

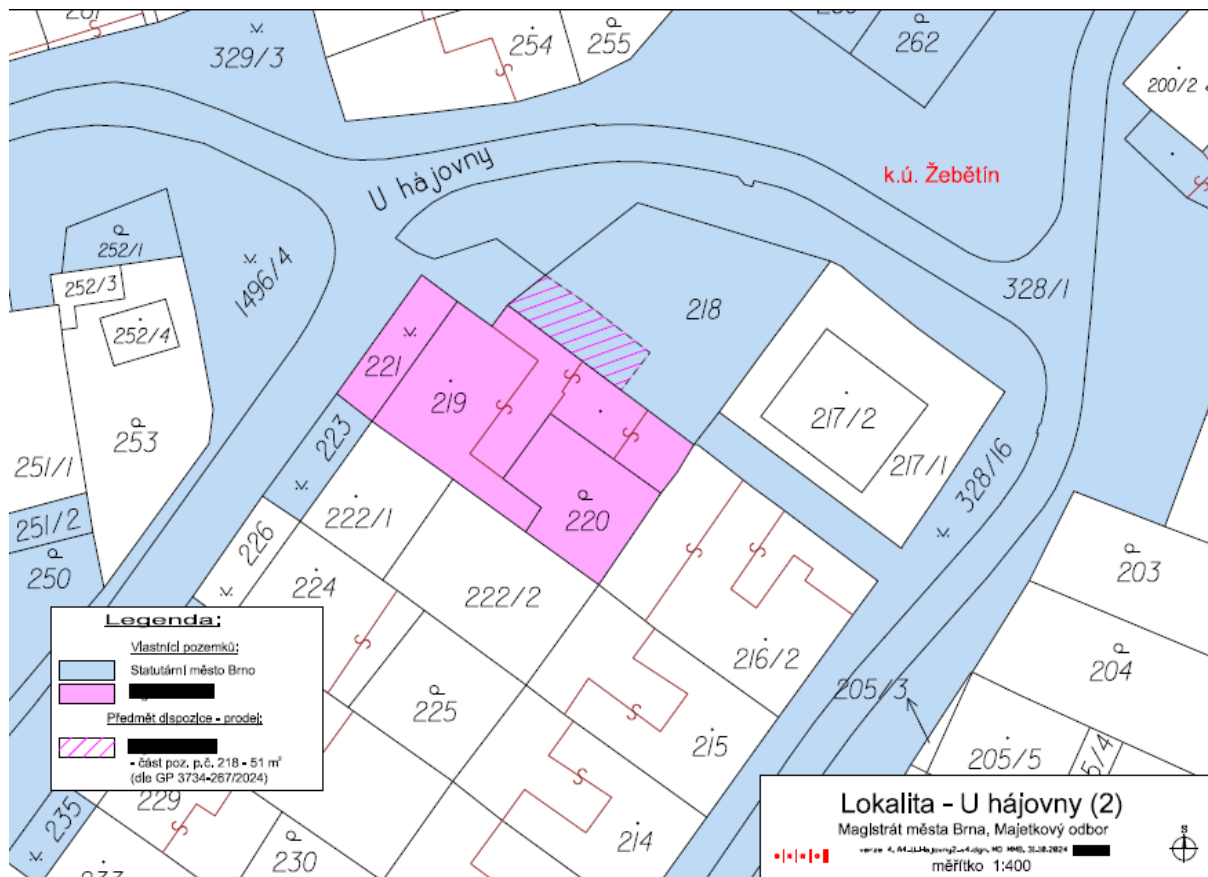
**Záměr obce prodat, směnit, darovat, pronajmout, propachtovat nebo vypůjčit hmotnou nemovitou věc nebo právo stavby anebo je přenechat jako výprosu a záměr obce smluvně zřídit právo stavby k pozemku ve vlastnictví obce**

**V souladu s ustanovením § 39, odstavec 1, z.č. 128/2000 Sb., o obcích, v platném znění zveřejňujeme po dobu 15-ti dnů záměry statutárního města Brna**

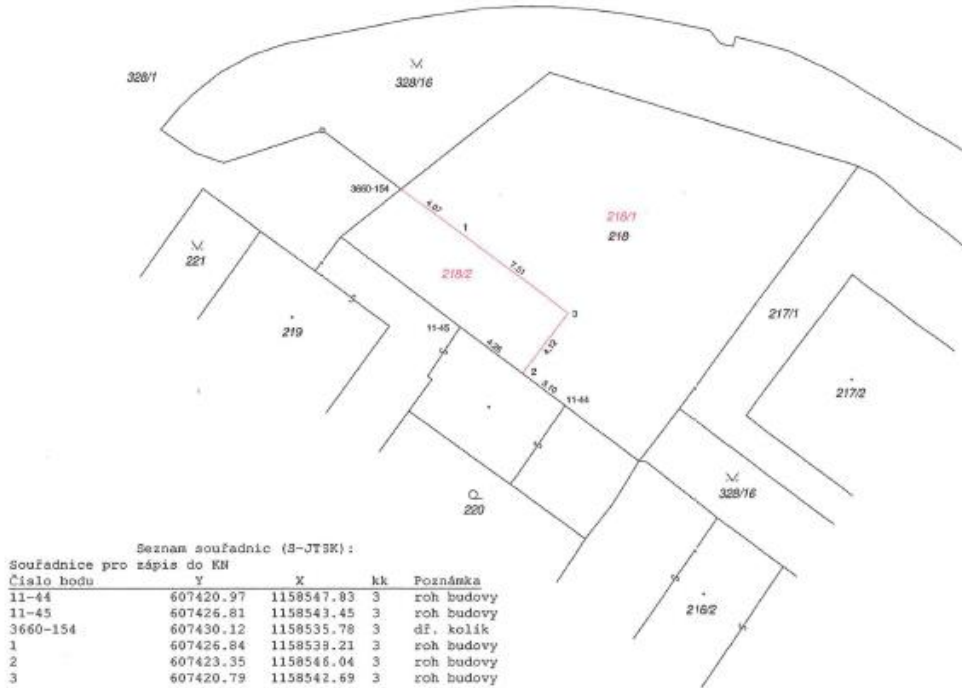
**1. prodej pozemku p.č. 464 zahrada o výměře 402 m<sup>2</sup> v k.ú. Holásky**

*(informace o uvedeném záměru a dalším postupu i mapové podklady k nahlédnutí Vám poskytne JUDr. Rutarová, Majetkový odbor Magistrátu města Brna, Malinovského nám. 3, 601 67 Brno, dv. 252, tel. 542173097, e-mail: [rutarova.marcela@brno.cz](mailto:rutarova.marcela@brno.cz))*

**2. prodej části pozemku p.č. 218 ostatní plocha, jiná plocha o výměře 51m<sup>2</sup>, oddělené geometrickým plánem č. 3734-267/2024 a označené jako pozemek p.č. 218/2 ostatní plocha, jiná plocha o výměře 51m<sup>2</sup>, v k.ú. Žebětín**



VÝKAZ DOSAVADNÍHO A NOVÉHO STAVU ÚDAJŮ KATASTRU NEMOVITOSTÍ																
Dosavadní stav					Nový stav											
Číslo pozemku parc. číslo	Výměra parcely		Druh pozemku	Číslo pozemku parc. číslo	Výměra parcely		Druh pozemku	Typ stavby	Způsob využití	Způsob využití	Porovnání se stavem evidence právních vztahů					
	ha	m <sup>2</sup>			Způsob využití	ha					m <sup>2</sup>	Způsob využití	Způsob využití	Díl přechází z pozemku označeného v katastru nemovitostí	Číslo listu vlastnický	Výměra dílu
218	3	22	ostat. st. pro plocha	218/1 218/2	2	71 51	ostat. st. pro plocha		2	2	218		10001		2	71
											218		10001			51
	3	22				3	22									



GEOMETRICKÝ PLÁN pro rozdělení pozemku	Decimální plán ověřený autorizovaným zeměměřičským inženýrem		Složený plán ověřený autorizovaným zeměměřičským inženýrem	
		Jméno, příjmení: [redacted]	Jméno, příjmení: [redacted]	Číslo povolení systému autorizovaných zeměměřičských inženýrů: 2700
	Dne: 8. 10. 2024	Číslo: 332/2024	Dne: 17. 10. 2024	Číslo: 332/2024
	Náležitosti a sřezání srovnání právním předpisům.	Katastrální úřad souhlasí s obsahem parcel.	Tento složený srovnání geometrického plánu v elektronické podobě vloženého v dokumentaci katastrálního úřadu.	
Vyhovívatel: [redacted]	Katastrální úřad souhlasí s obsahem parcel.		Ověření složeného geometrického plánu v listinné podobě.	
Číslo plánu: 3734-267/2024	KÚ pro Jihomoravský kraj KP Brno-město PGP-1981/2024-702 2024.10.14 09:40:15 +02'00'			
Okres: Brno-město				
Okres: Brno				
Kat. území: Žebětín				
Mapový list: Třísnov 2-9/13				
Dosavadním vlastním pozemků byla poskytnuta možnost seznámit se v terénu s průběhem navrhovaných nových hranic, které byly srovnány přetypovaným způsobem.				

(informace o uvedeném záměru a dalším postupu i mapové podklady k nahlédnutí Vám poskytne Mgr. Ráčková, Majetkový odbor Magistrátu města Brna, Malinovského nám. 3, 601 67 Brno, dv. 217, tel. 542173079, e-mail: [rackova.irena@brno.cz](mailto:rackova.irena@brno.cz))

**3. prodej spoluvlastnického podílu ve výši id. 1/6 na pozemku:**

- p.č. 2952/20 ostatní plocha, zeleň, o výměře 82 m<sup>2</sup>,  
v k.ú. Černovice z vlastnictví statutárního města Brna do vlastnictví České republiky a do práva hospodařit s tímto majetkem pro Správu železnic, státní organizaci, se sídlem Praha 1 – Nové Město, Dlážděná 1003/7, PSC 110 00, IČO: 70994234

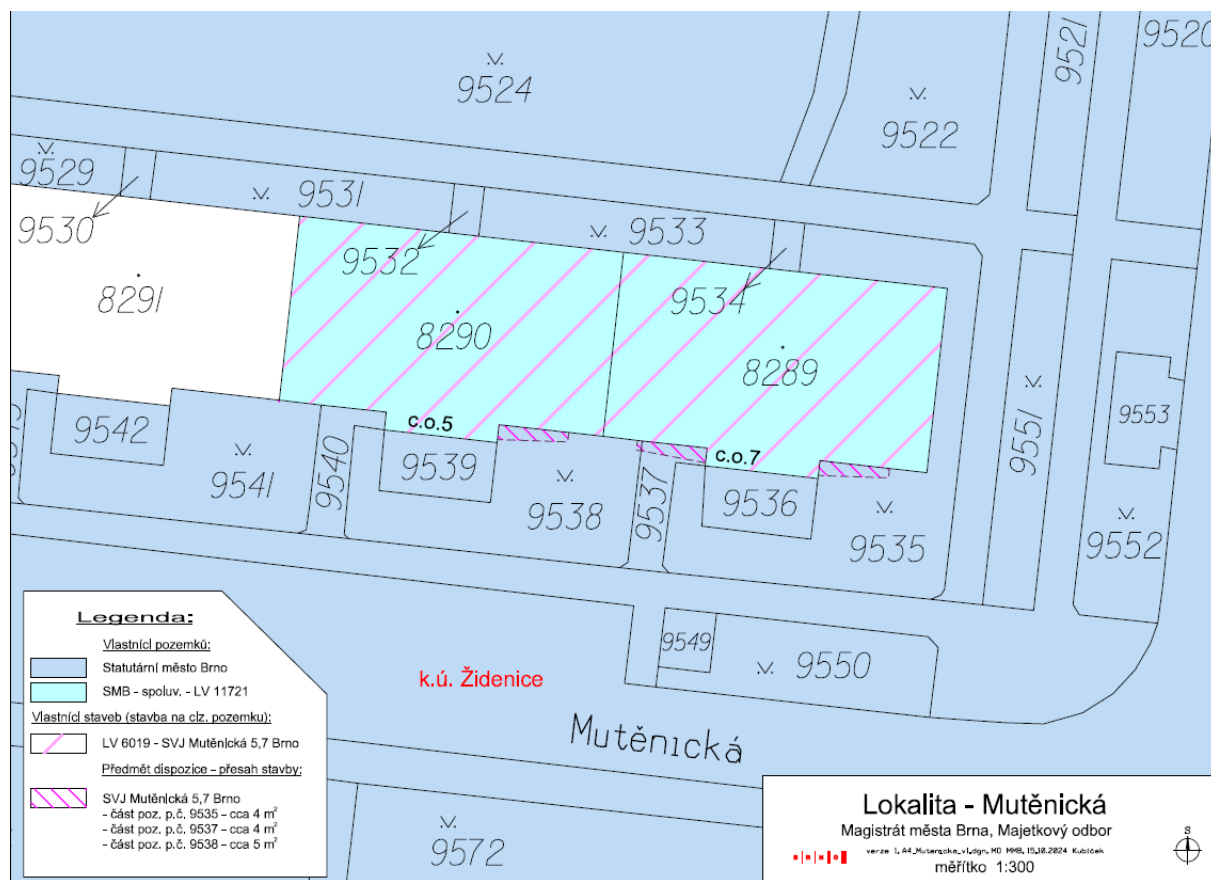
(informace o uvedeném záměru a dalším postupu i mapové podklady k nahlédnutí Vám poskytne Mgr. Kutá, Majetkový odbor Magistrátu města Brna, Malinovského nám. 3, 601 67 Brno, dv. 207, tel. 542173543, e-mail: [kuta.drahomira@brno.cz](mailto:kuta.drahomira@brno.cz))

**4. pronájem pozemku p.č. 86/6 ostatní plocha, zeleň, o výměře 145 m<sup>2</sup>, k.ú. Horní Heršpice s omezujícími podmínkami pronájmu**

(informace o uvedeném záměru a dalším postupu i mapové podklady k nahlédnutí Vám poskytne Mgr. Píknová, Majetkový odbor Magistrátu města Brna, Malinovského nám. 3, 601 67 Brno, dv. 218, tel.542173087, e-mail: [piknova.dana@brno.cz](mailto:piknova.dana@brno.cz))

**5. přesah stavby do prostoru nad**

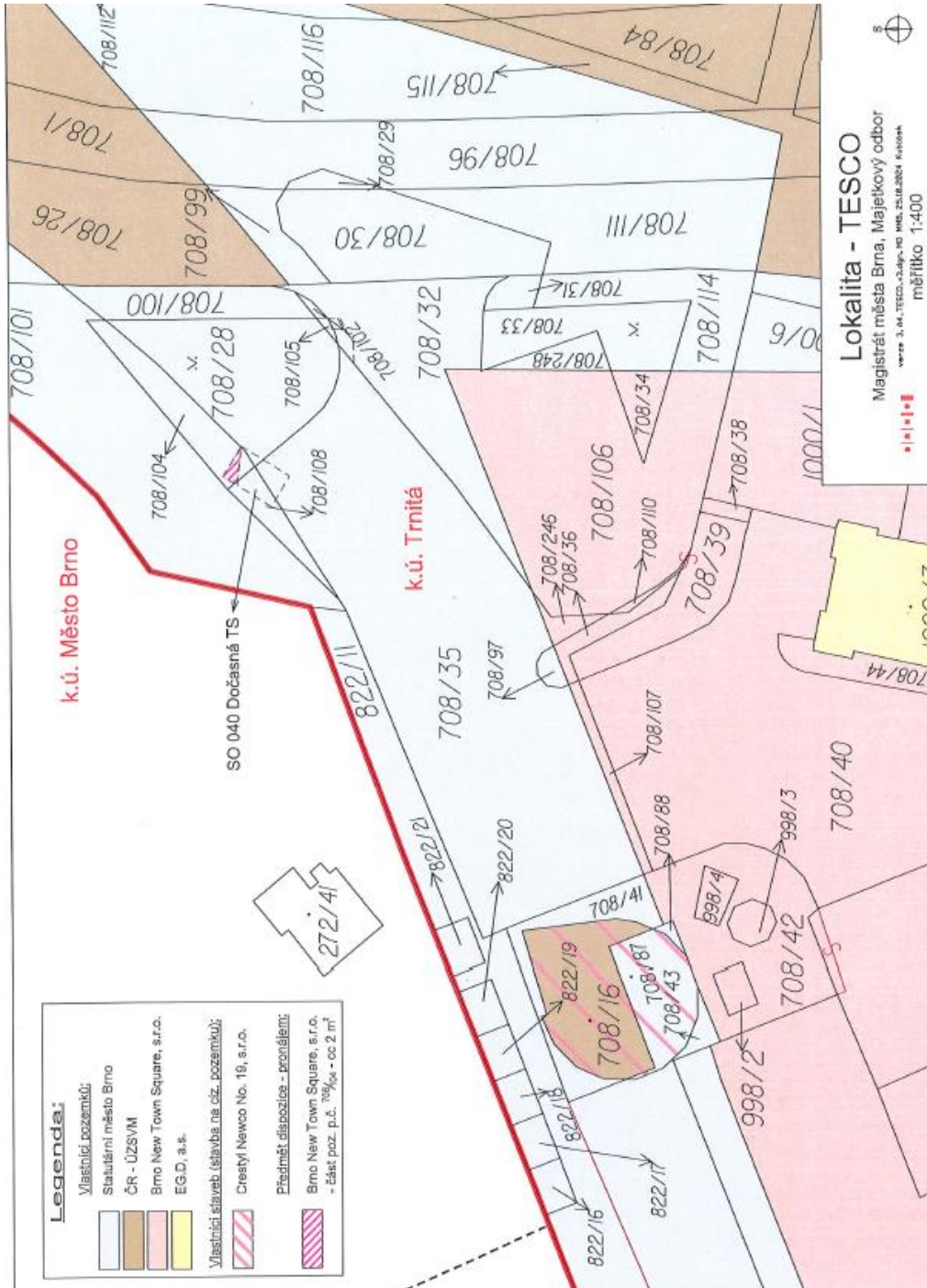
- část pozemku p.č. 9535 ostatní plocha, zeleň o výměře 4 m<sup>2</sup>
- část pozemku p.č. 9537 ostatní plocha, ostatní komunikace o výměře 4 m<sup>2</sup>
- dvě části pozemku p. č. 9538 ostatní plocha, zeleň o celkové výměře 5 m<sup>2</sup> (1 m<sup>2</sup> a 4 m<sup>2</sup>),  
vše k.ú. Židenice, obec Brno



(informace o uvedeném záměru a dalším postupu i mapové podklady k nahlédnutí Vám poskytne JUDr. Soňa Řehořová, Majetkový odbor Magistrátu města Brna, Malinovského nám. 3, 601 67 Brno, dv. 205, tel. 542173459, e-mail: [rehorova.sona@brno.cz](mailto:rehorova.sona@brno.cz))

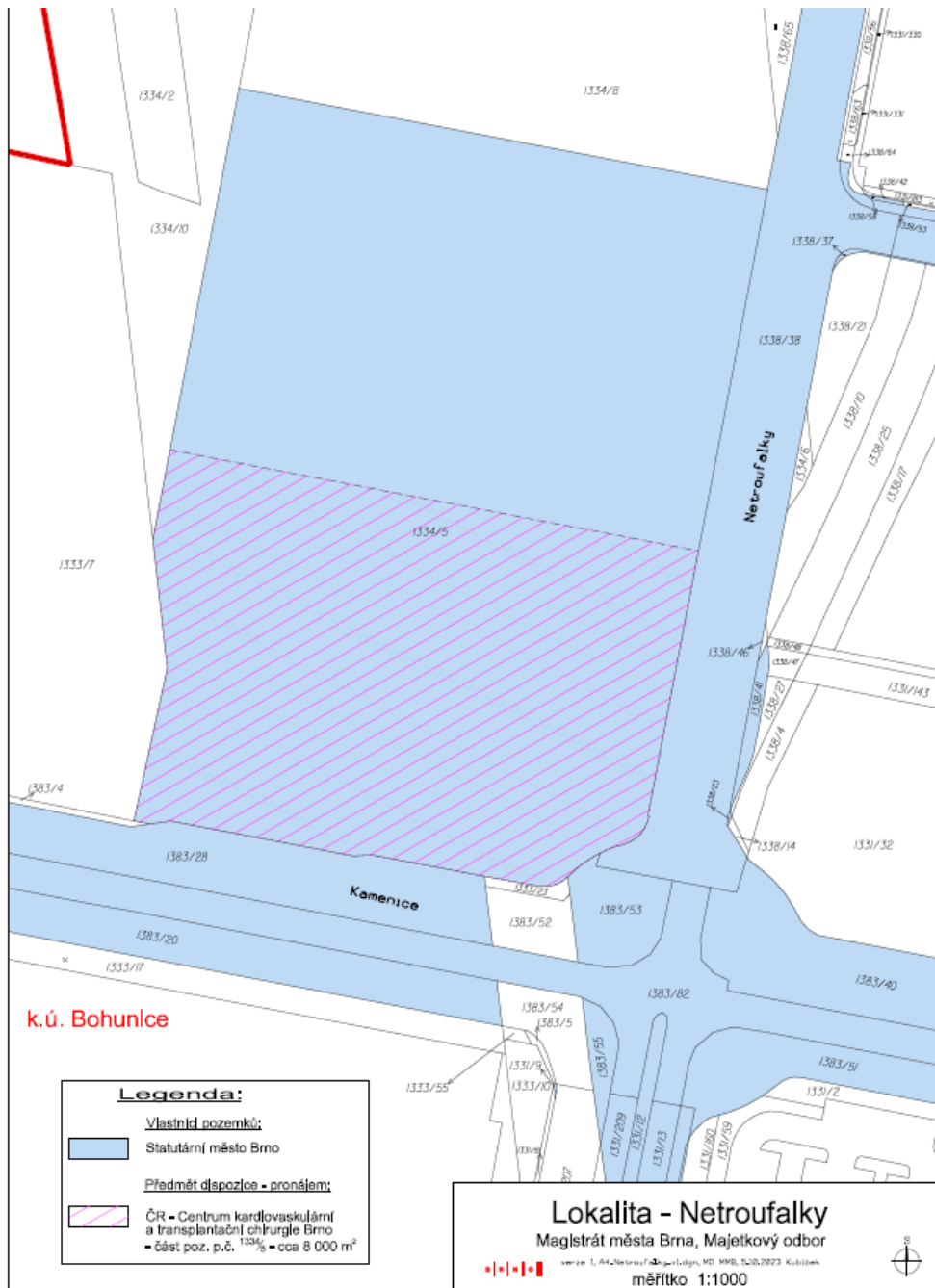
**6. pronájem části pozemku:**

- p.č. 708/104 ostatní plocha, zeleň, o výměře 2m<sup>2</sup> v k.ú. Trnitá společnosti Brno New Town Square, s.r.o., se sídlem Boudníkova 2506/1, Libeň, 180 00 Praha 8, IČO: 05443571



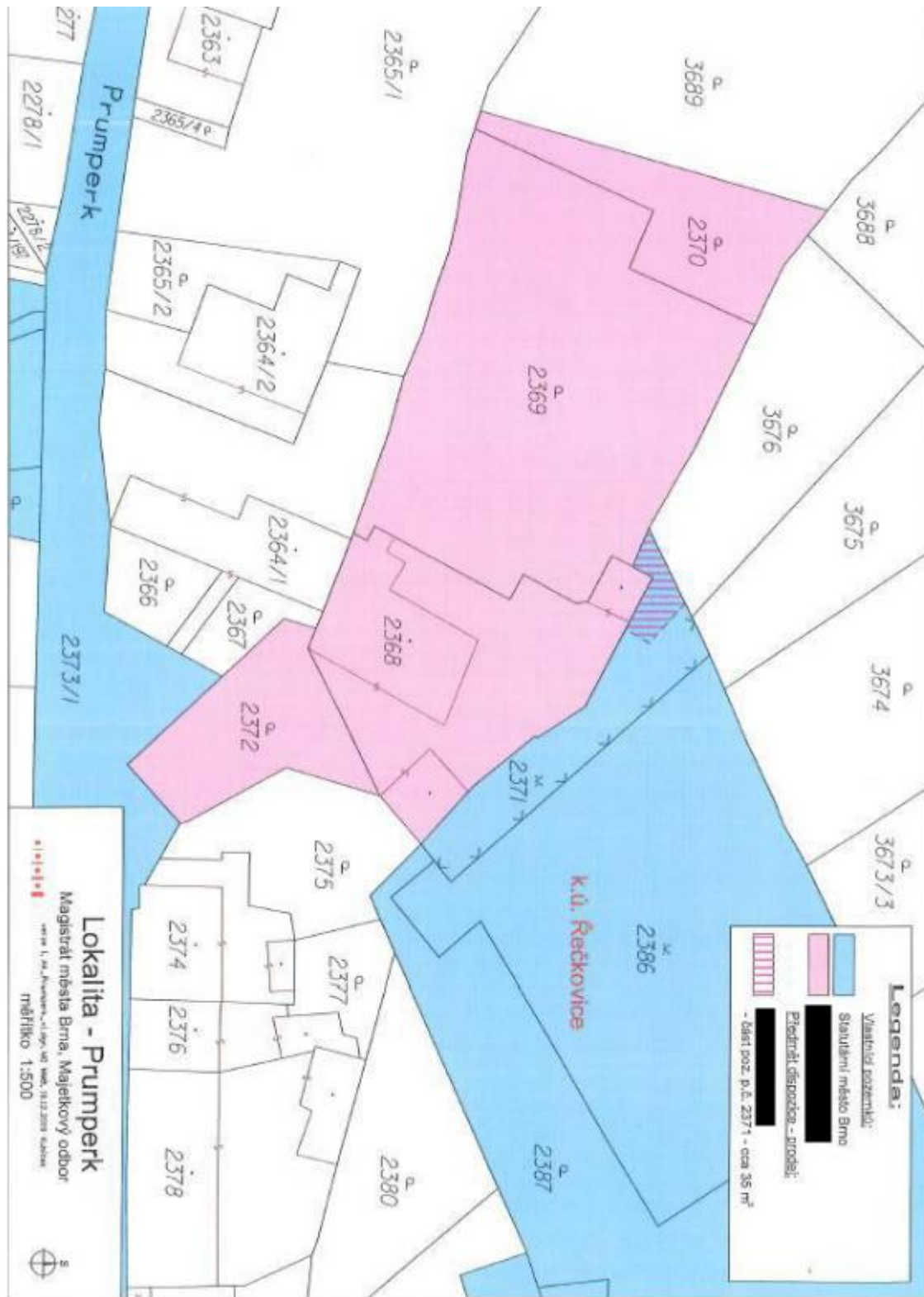
(informace o uvedeném záměru a dalším postupu i mapové podklady k nahlédnutí Vám poskytne Mgr. Kutá, Majetkový odbor Magistrátu města Brna, Malinovského nám. 3, 601 67 Brno, dv. 207, tel. 542173543, e-mail: [kuta.drahomira@brno.cz](mailto:kuta.drahomira@brno.cz))

**7. pronájem části pozemku p.č. 1334/5 ostatní plocha, jiná plocha o výměře 8000 m<sup>2</sup> v k.ú. Bohunice**



(informace o uvedeném záměru a dalším postupu i mapové podklady k nahlédnutí Vám poskytne JUDr. Rutarová, Majetkový odbor Magistrátu města Brna, Malinovského nám. 3, 601 67 Brno, dv. 252, tel. 542173097, e-mail: [rutarova.marcela@brno.cz](mailto:rutarova.marcela@brno.cz))

8. pronájem části pozemku p.č. 2371 ostatní plocha, zeleň o výměře 35m<sup>2</sup> v k.ú. Řečkovice



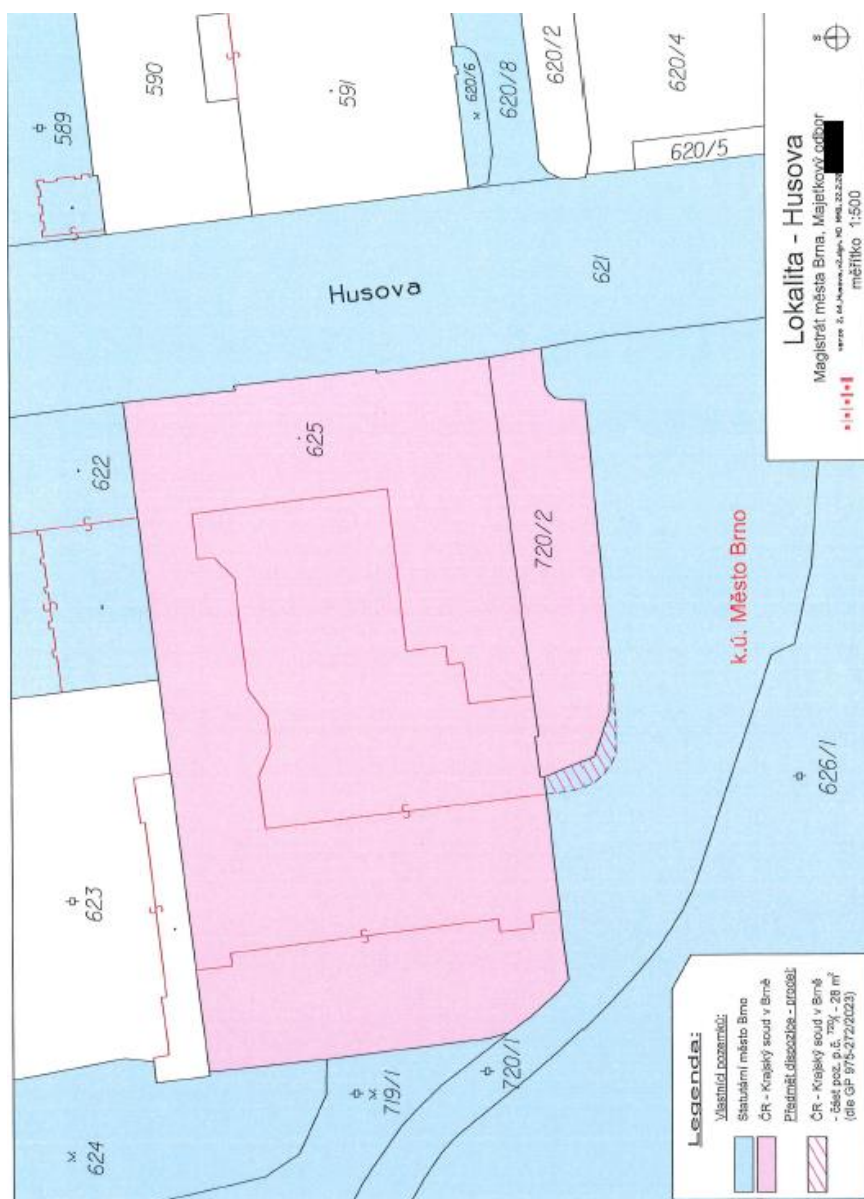
(informace o uvedeném záměru a dalším postupu i mapové podklady k nahlédnutí Vám poskytně  
JUDr. Vaďurová, Majetkový odbor Magistrátu města Brna, Malinovského nám. 3, 601 67 Brno, dv. 211,  
tel.542173167, e-mail: [vadurova.marie@brno.cz](mailto:vadurova.marie@brno.cz))

9. úplatný převod části pozemku p.č. 720/1 ostatní plocha, ostatní komunikace, která je oddělena geometrickým plánem č. 975-272/2023 ze dne 04.01.2024 jako díl „a“ o výměře 28m<sup>2</sup> a je tímto geometrickým plánem sloučena s pozemkem p.č. 720/2 ostatní plocha ostatní komunikace, který má nově výměru 432 m<sup>2</sup>, vše v k.ú. Město Brno z vlastnictví statutárního města Brna do vlastnictví České republiky a do příslušnosti hospodařit s majetkem státu pro Krajský soud v Brně, Rooseveltova 648/16, Brno-město, 602 00 Brno, IČO: 00215724

a

úplatné nabytí  
pozemku:

p.č. 2249/2 zahrada, o výměře 153 m<sup>2</sup>, v k.ú. Černá Pole z vlastnictví České republiky a příslušnosti hospodařit s tímto majetkem pro Úřad pro zastupování státu ve věcech majetkových, se sídlem Rašínovo nábřeží 390/42, Nové Město, 128 00 Praha 2, IČO:69797111 do vlastnictví statutárního města Brna



(informace o uvedeném záměru a dalším postupu i mapové podklady k nahlédnutí Vám poskytne Mgr. Kutá, Majetkový odbor Magistrátu města Brna, Malinovského nám. 3, 601 67 Brno, dv. 207, tel. 542173543, e-mail: [kuta.drahomira@brno.cz](mailto:kuta.drahomira@brno.cz))

**10. propachtování**

části p.č. 383/1 ostatní plocha, silnice o výměře 2.160 m<sup>2</sup>

p. č. 383/3 zastavěná plocha a nádvoří o výměře 16 m<sup>2</sup>

p. č. 383/4 zastavěná plocha a nádvoří o výměře 17 m<sup>2</sup>

p. č. 383/5 ostatní plocha o výměře 9 m<sup>2</sup>

p. č. 383/6 zastavěná plocha a nádvoří o výměře 4 m<sup>2</sup>

p. č. 383/7 zastavěná plocha a nádvoří o výměře 16 m<sup>2</sup>

p. č. 383/8 zastavěná plocha a nádvoří o výměře 16 m<sup>2</sup>

p. č. 383/10 zastavěná plocha a nádvoří o výměře 16 m<sup>2</sup>

p. č. 383/11 zastavěná plocha a nádvoří o výměře 16 m<sup>2</sup>

p. č. 383/46 zastavěná plocha a nádvoří o výměře 16 m<sup>2</sup>

p. č. 397/1 orná půda o výměře 294 m<sup>2</sup>

p. č. 398/1 orná půda o výměře 583 m<sup>2</sup>

p. č. 398/17 orná půda o výměře 54 m<sup>2</sup>

p. č. 450/18 ostatní plocha, jiná plocha o výměře 17 m<sup>2</sup>

části p. č. 450/144 ostatní plocha, neplodná půda o výměře 1849 m<sup>2</sup>

p. č. 451/2 zastavěná plocha a nádvoří o výměře 17 m<sup>2</sup>

p. č. 451/12 orná půda o výměře 701 m<sup>2</sup>

p. č. 474/2 zastavěná plocha a nádvoří o výměře 13 m<sup>2</sup>

p. č. 474/5 zastavěná plocha a nádvoří o výměře 17 m<sup>2</sup>

p. č. 477/2 zastavěná plocha a nádvoří o výměře 16 m<sup>2</sup>

p. č. 478/3 zastavěná plocha a nádvoří o výměře 16 m<sup>2</sup>

části p. č. 488/2 orná půda o výměře 120 m<sup>2</sup>

části p. č. 490/1 ostatní plocha, neplodná půda o výměře 3770 m<sup>2</sup>

p. č. 490/6 zastavěná plocha a nádvoří o výměře 10 m<sup>2</sup>

p. č. 490/7 ostatní plocha o výměře 14 m<sup>2</sup>

p. č. 490/8 zastavěná plocha a nádvoří o výměře 13 m<sup>2</sup>

p. č. 489/1 orná půda o výměře 195 m<sup>2</sup>

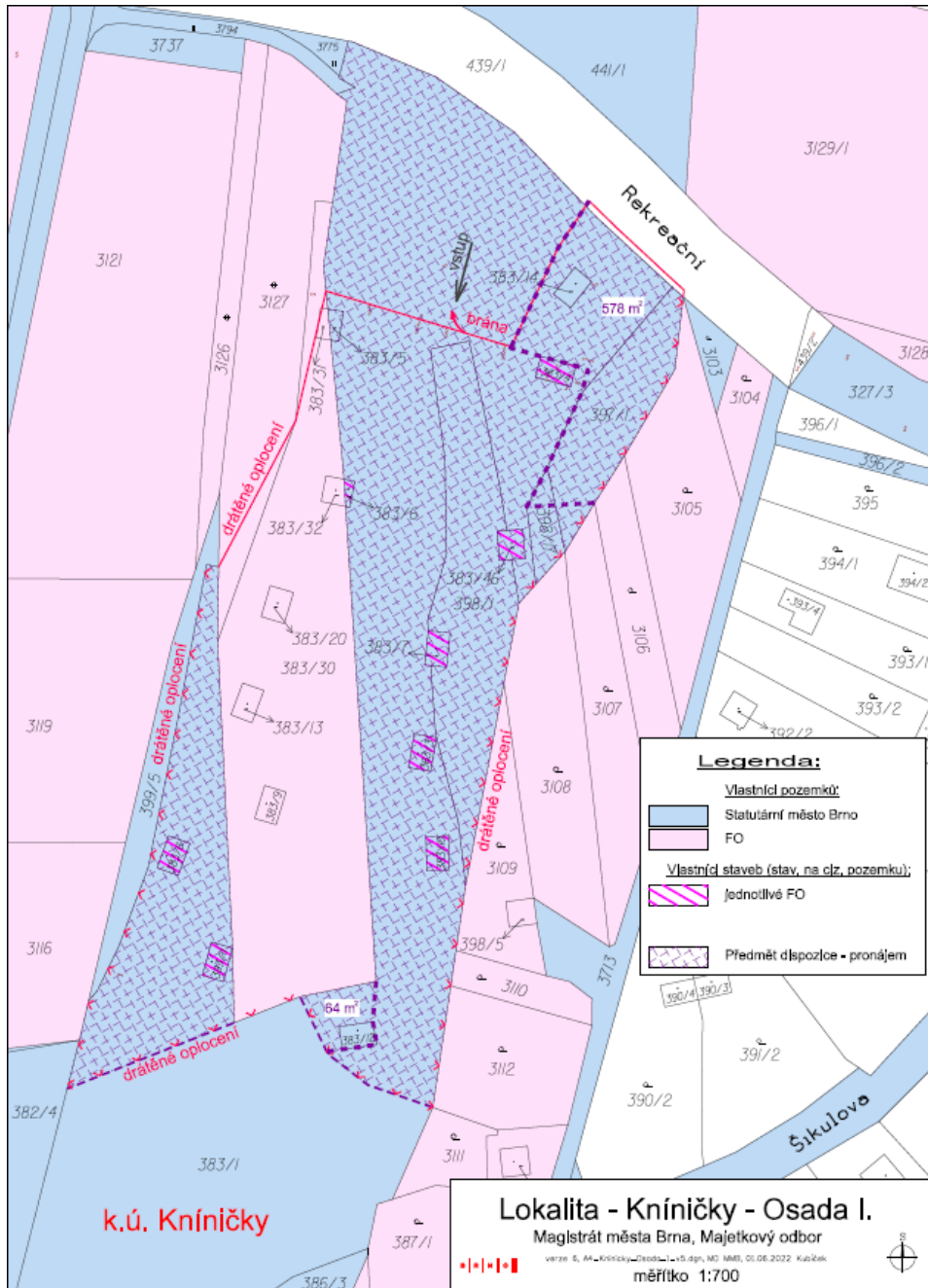
p. č. 3356 zahrada o výměře 36 m<sup>2</sup>

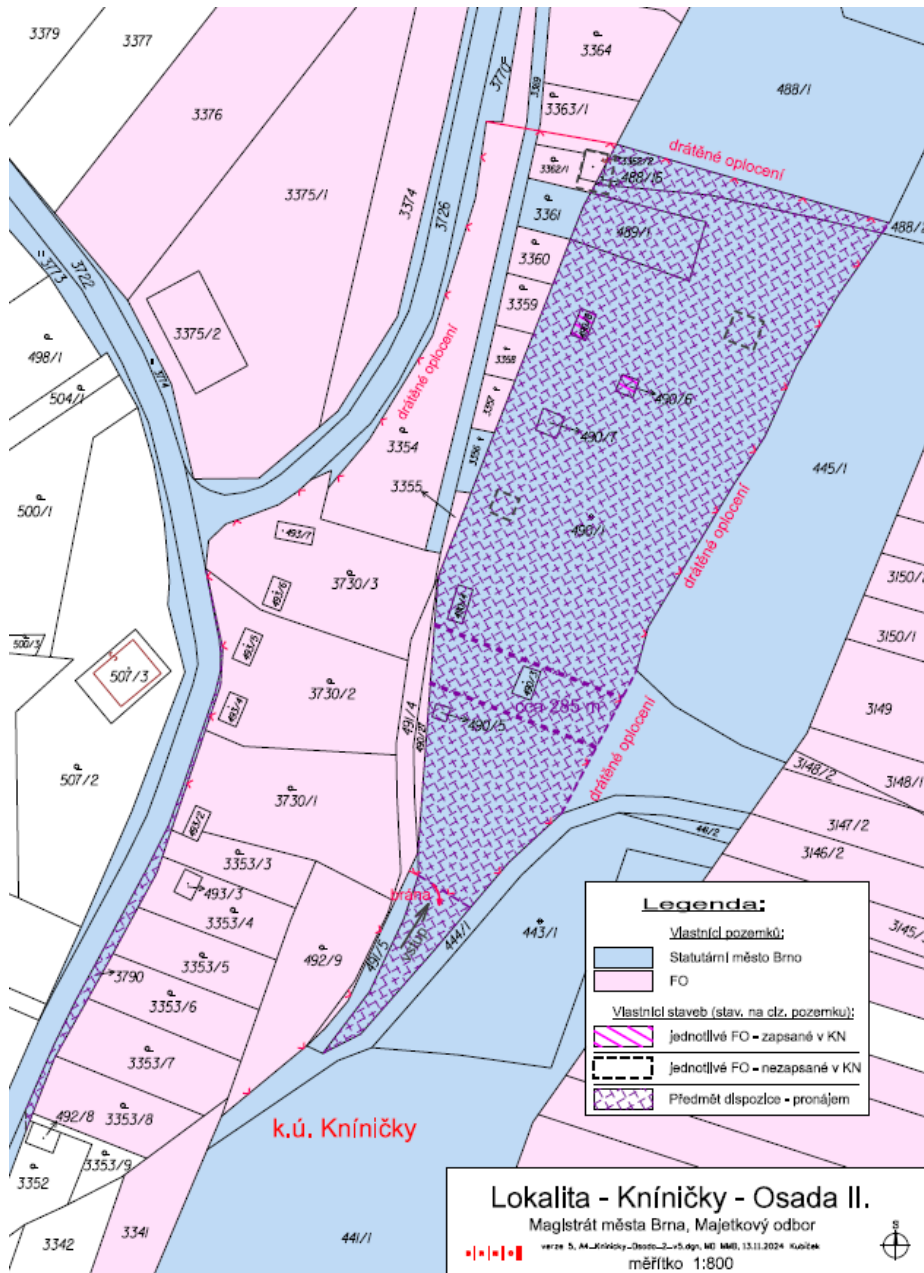
p. č. 3361 zahrada o výměře 83 m<sup>2</sup>

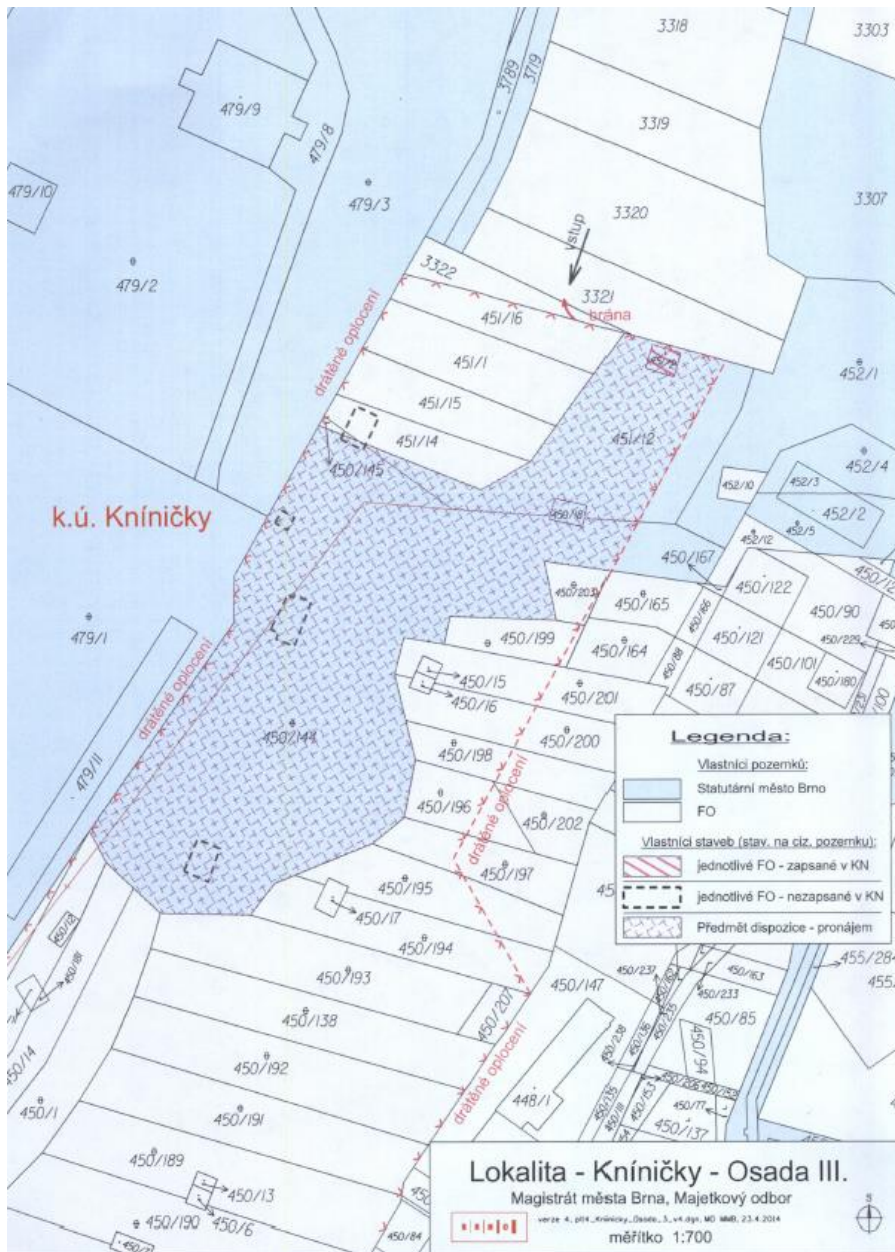
části p. č. 3790 trvalý travní porost o výměře 100 m<sup>2</sup>

vše v k.ú. Kníničky









(informace o uvedeném záměru a dalším postupu i mapové podklady k nahlédnutí Vám poskytne JUDr. Rutarová, Majetkový odbor Magistrátu města Brna, Malinovského nám. 3, 601 67 Brno, dv. 252, tel. 542173097, e-mail: [rutarova.marcela@brno.cz](mailto:rutarova.marcela@brno.cz))

Vyjádření a případné dotazy zasílejte na adresu pracovníka uvedeného pod příslušným bodem

Mgr. Nikol Wagnerová  
vedoucí MO MMB

Zveřejněno: od:  
do: