

STATUTÁRNÍ MĚSTO BRNO Majetkový odbor MMB

Záměr obce prodat, směnit, darovat, pronajmout, propachtovat nebo vypůjčit hmotnou nemovitou věc nebo právo stavby anebo je přenechat jako výprosu a záměr obce smluvně zřídit právo stavby k pozemku ve vlastnictví obce

V souladu s ustanovením § 39, odstavec 1, z.č. 128/2000 Sb., o obcích, v platném znění zveřejňujeme po dobu 15-ti dnů záměry statutárního města Brna

1. prodej pozemku p.č. 616/8 ostatní plocha jiná plocha o výměře 57 m² v k.ú. Město Brno.

(informace o uvedeném záměru a dalším postupu i mapové podklady k nahlédnutí Vám poskytne Mgr. Halouzková, Majetkový odbor Magistrátu města Brna, Malinovského nám. 3, 601 67 Brno, dv. 205, tel. 542173158, e-mail: halouzkova.veronika@brno.cz)

2. pachtu částí pozemků:

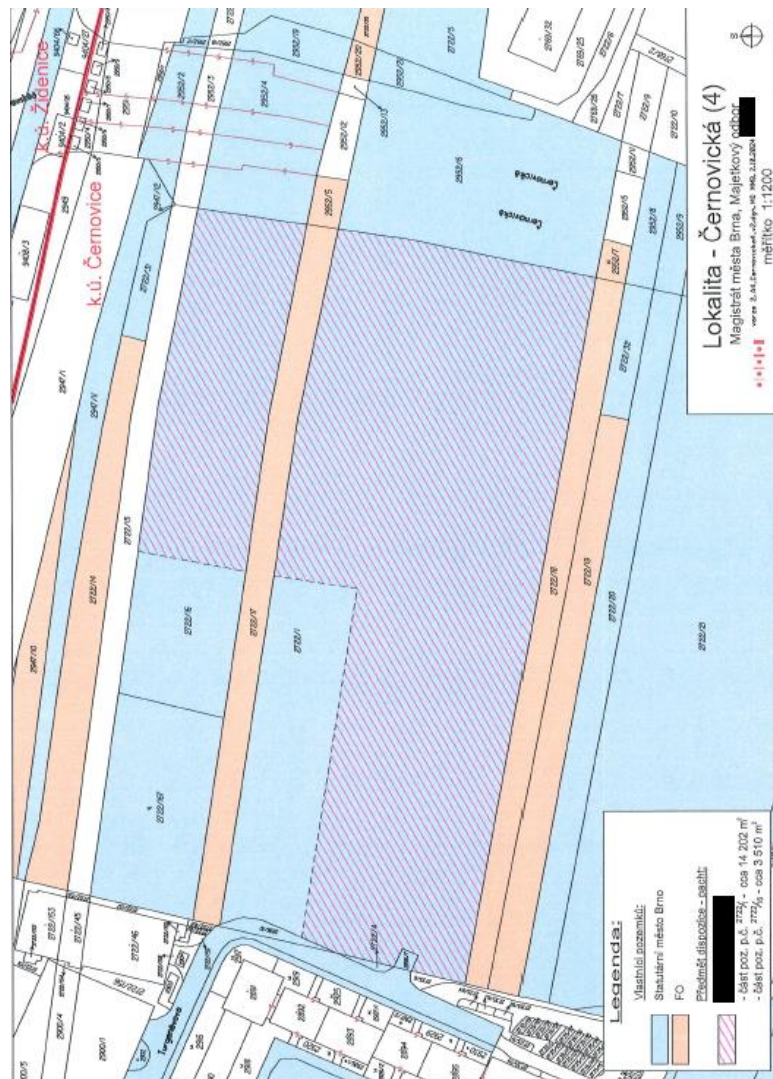
p.č. 2722/1 orná půda, o výměře 14.202 m²,

p.č. 2722/16 orná půda, o výměře 3.510 m²,

oba v k.ú. Černovice

Františku Komárkovi, IČO: 42303362, Přemyslovo náměstí 18/37, Slatina, 627 00

Brno do dne 28.02.2025



- pachtu částí pozemků:

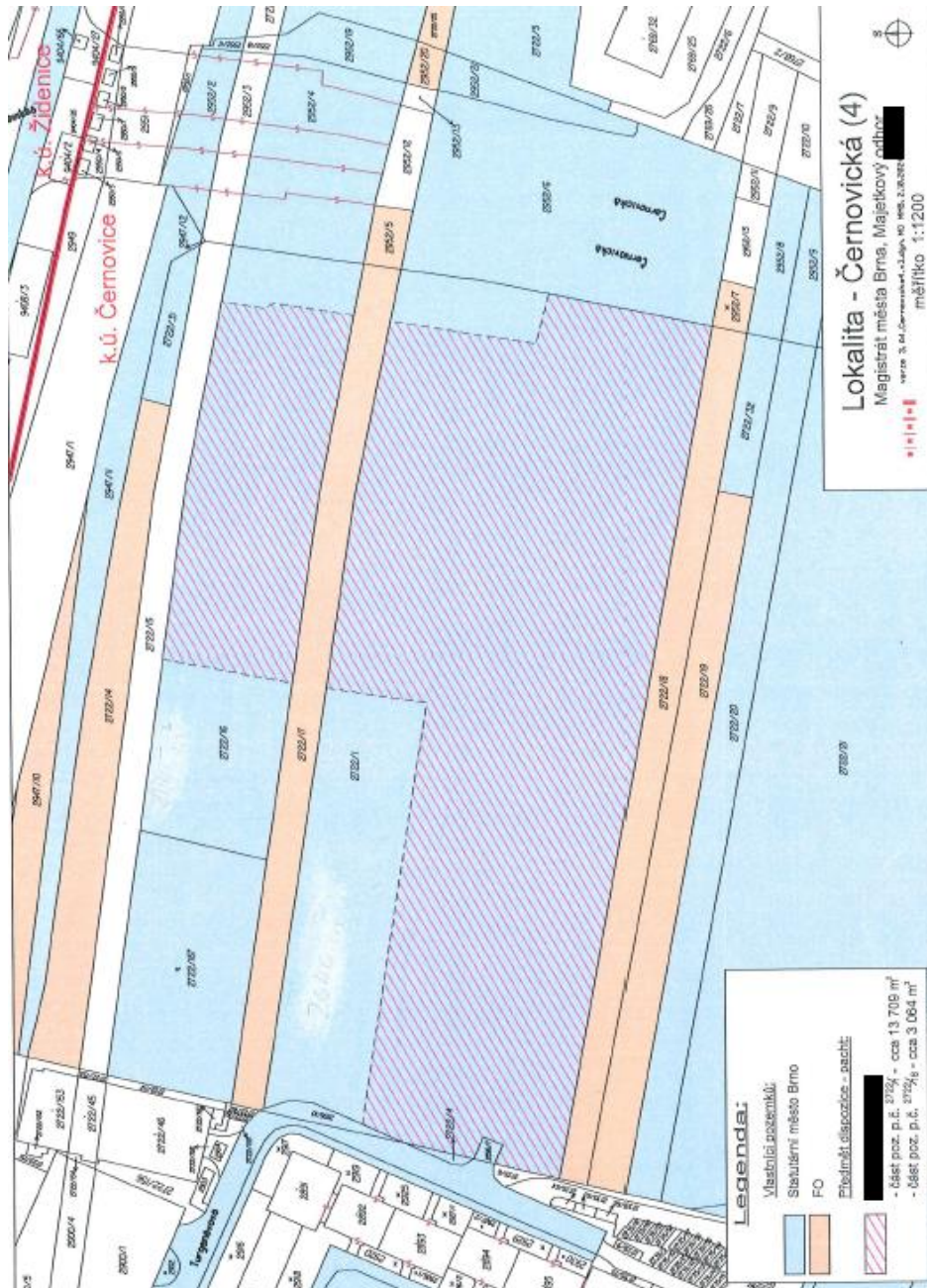
p.č. 2722/1 orná půda, o výměře 13.709 m²,

p.č. 2722/16 orná půda, o výměře 3.064 m²,

oba v k.ú. Černovice

Františku Komárkovi, IČO: 42303362, Přemyslovo náměstí 18/37, Slatina, 627 00

Brno v období ode dne 01.03.2025 do dne 30.06.2025



- pachtu částí pozemků:

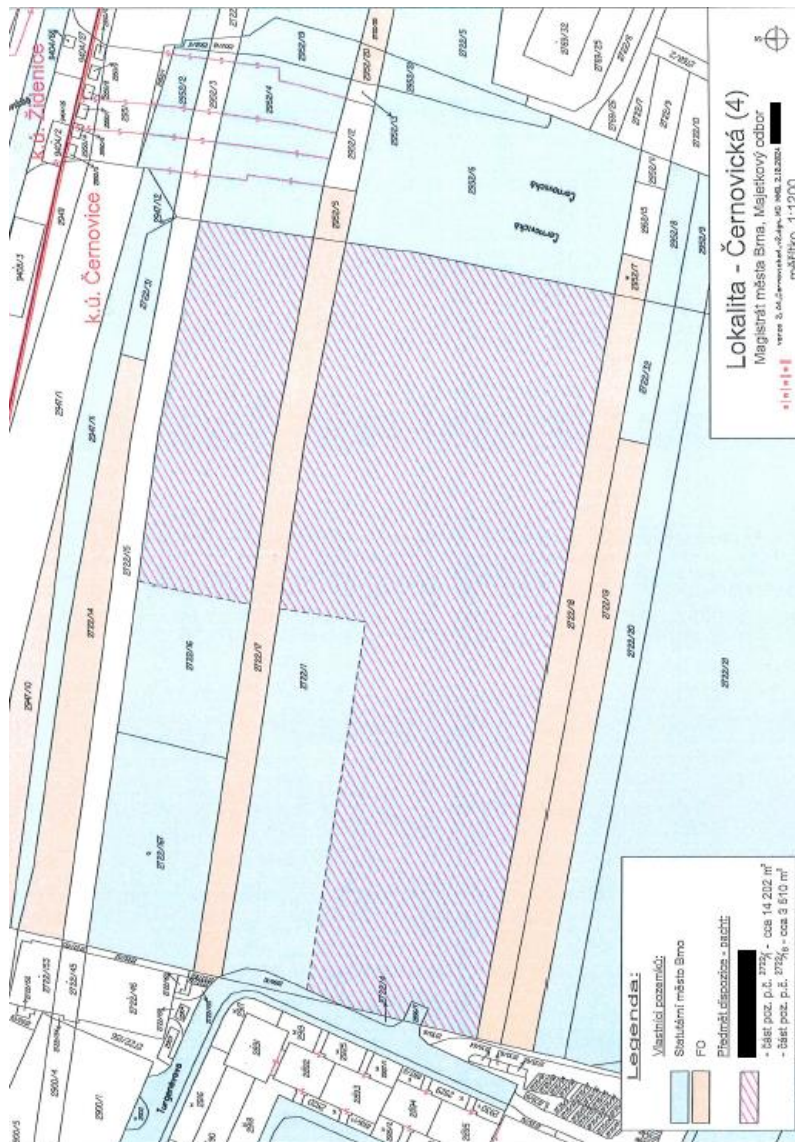
p.č. 2722/1 orná půda, o výměře 14.202 m²,

p.č. 2722/16 orná půda, o výměře 3.510 m²,

oba v k.ú. Černovice

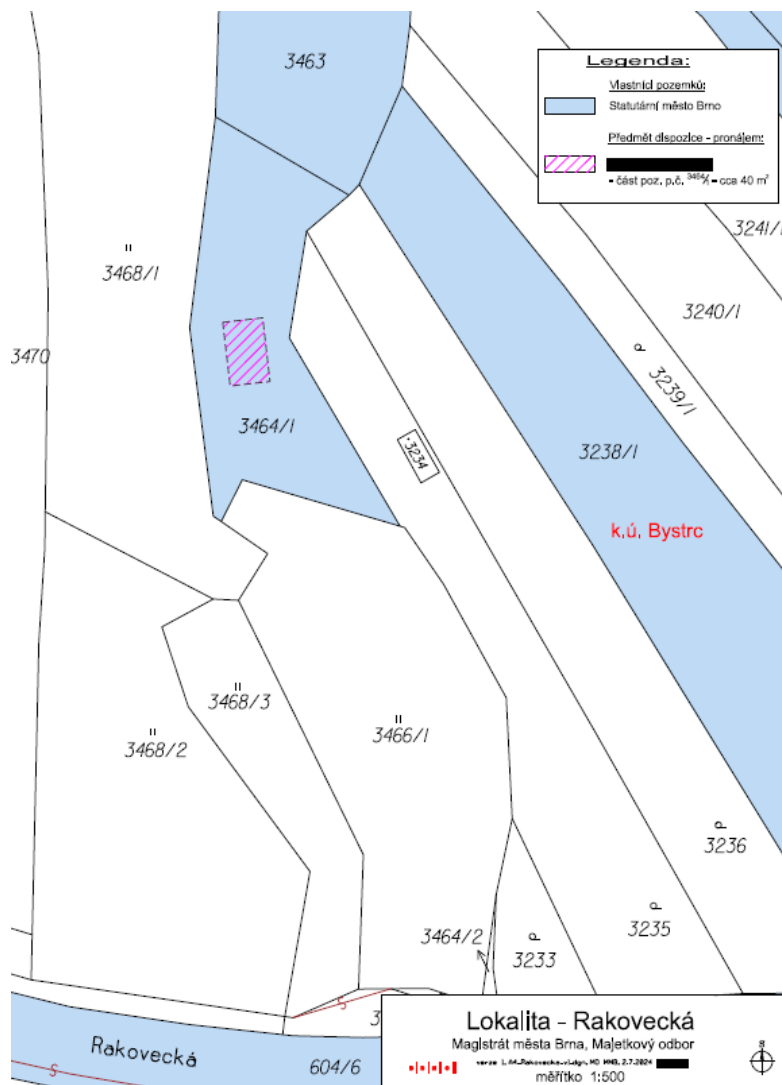
Františku Komárkovi, IČO: 42303362, Přemyslovo náměstí 18/37, Slatina, 627 00

Brno ode dne 01.07.2025



(informace o uvedeném záměru a dalším postupu i mapové podklady k nahlédnutí Vám poskytneme Mgr. Kutá, Majetkový odbor Magistrátu města Brna, Malinovského nám. 3, 601 67 Brno, dv. 207, tel. 542173543, e-mail: kuta.drahomira@brno.cz)

3. pronájem části pozemku p.č. 3464/1 ostatní plocha, jiná plocha o výměře 40 m², k.ú. Bystřec



(informace o uvedeném záměru a dalším postupu i mapové podklady k nahlédnutí Vám poskytně JUDr. Soňa Řehořová, Majetkový odbor Magistrátu města Brna, Malinovského nám. 3, 601 67 Brno, dv. 205, tel. 542173459, e-mail: rehorova.sona@brno.cz)

4. prodej pozemku p. č. 2129/3 – zastavěná plocha a nádvoří o výměře 15 m² a části pozemku p. č. 2119/1, oddělené geometrickým plánem č. 2320-78/2024 a v něm označené jako pozemek p. č. 2119/67 – ostatní plocha o výměře 193 m², to vše k. ú. Maloměřice

VÝKAZ DOSAVADNÍHO A NOVÉHO STAVU ÚDAJŮ KATASTRU NEMOVITOSTÍ																
Dosavadní stav						Nový stav										
Označení pozemku parc. číslo	Výměra parcely		Druh pozemku	Označení pozemku parc. číslo	Výměra parcely		Druh pozemku	Typ stavby	Způsob využití	Způsob využití	Způsob vymezení	Převodník se státní evidencí právních vztahů				
	ha	m ²			ha	m ²						Dle představy z pozemkové územního v. katastru nemovitostí	Číslo listu vlastnického	Výměra dílu	Označení dílu	
2119/1	1	68	ostat. pl. jiná plocha	2119/1	1	66	27				D	2119/1	10001	1	66	27
				2119/67	1	93	ostat. pl. jiná plocha					D	2119/1	10001	1	93
	1	68	20		1	68	20									



GEOMETRICKÝ PLÁN pro rozdělení pozemku	Geometrický plán ověřil úředně oprávněný zeměměřičský inženýr:		Stavopis ověřil úředně oprávněný zeměměřičský inženýr:	
		Jméno, příjmení: [redacted]	Jméno, příjmení: [redacted]	
	Druh půdorysu stavby úředně oprávněných zeměměřičských inženýrů: 1743/97	Druh půdorysu stavby úředně oprávněných zeměměřičských inženýrů: 1743/97		
	Dne: 14.3.2024	Dne: 121/2024	Dne: 20.5.2024	Dne: 131/2024
	Nálezitostmi a přesností odpovídá právním předpisům.			
	Katastrální úřad souhlasí s obsahovými poruší.		Ověření stavopisu geometrického plánu v listinné podobě	
Vyhovitel: [redacted]	[redacted]		[redacted]	
Číslo plánu: 2320-78/2024	[redacted]		[redacted]	
Město: Brno-město	[redacted]		[redacted]	
Obec: Brno	[redacted]		[redacted]	
Katastrální území: Maloměřice	[redacted]		[redacted]	
Mapový list: DKM	[redacted]		[redacted]	
Dosažené vlistřování pozemků bylo poskytnuta měřičnost sázdně se v rámci a průběhem měřičových hranic, které byly sestaveny příslušnými úřady.				

(informace o uvedeném záměru a dalším postupu i mapové podklady k nahlédnutí Vám poskytne JUDr. Švancerová, Majetkový odbor Magistrátu města Brna, Malinovského nám. 3, 601 67 Brno, dv. 208, tel. 542173078, e-mail: svancerova.katerina@brno.cz)

5. záměr zpeněžení (prodeje) pozemků

- st. p. č. 132 zastavěná plocha a nádvoří o výměře 769 m²
 - st. p. č. 136/1 zastavěná plocha a nádvoří o výměře 537 m²
 - p. č. 53/2 ostatní plocha, manipulační plocha o výměře 12822 m²
 - p. č. 53/10 ostatní plocha, ostatní komunikace o výměře 130 m²
- vše v k. ú. Vohančice

formou veřejné elektronické dobrovolné dražby podle zákona č. 250/2023 Sb., o veřejných dražbách, v platném znění s účinností od 1. 1. 2025, zajišťované prostřednictvím Realitní společnosti města Brna a.s. (IČO: 07379161, sídlo: Panská 361/13, Brno-město, 602 00 Brno) s tím, že vyvolávací cena bude na základě znaleckého posudku stanoveno ve výši 9.060.000 Kč.

(informace o uvedeném záměru a dalším postupu i mapové podklady k nahlédnutí Vám poskytne Mgr. Bc. Frimmelová, Majetkový odbor Magistrátu města Brna, Malinovského nám. 3, 601 67 Brno, dv. 216, tel. 542173166, e-mail: frimmelova.renata@brno.cz)

Vyjádření a případné dotazy zasílejte na adresu pracovníka uvedeného pod příslušným bodem

Mgr. Nikol Wagnerová
vedoucí MO MMB

Zveřejněno: od:

do:

