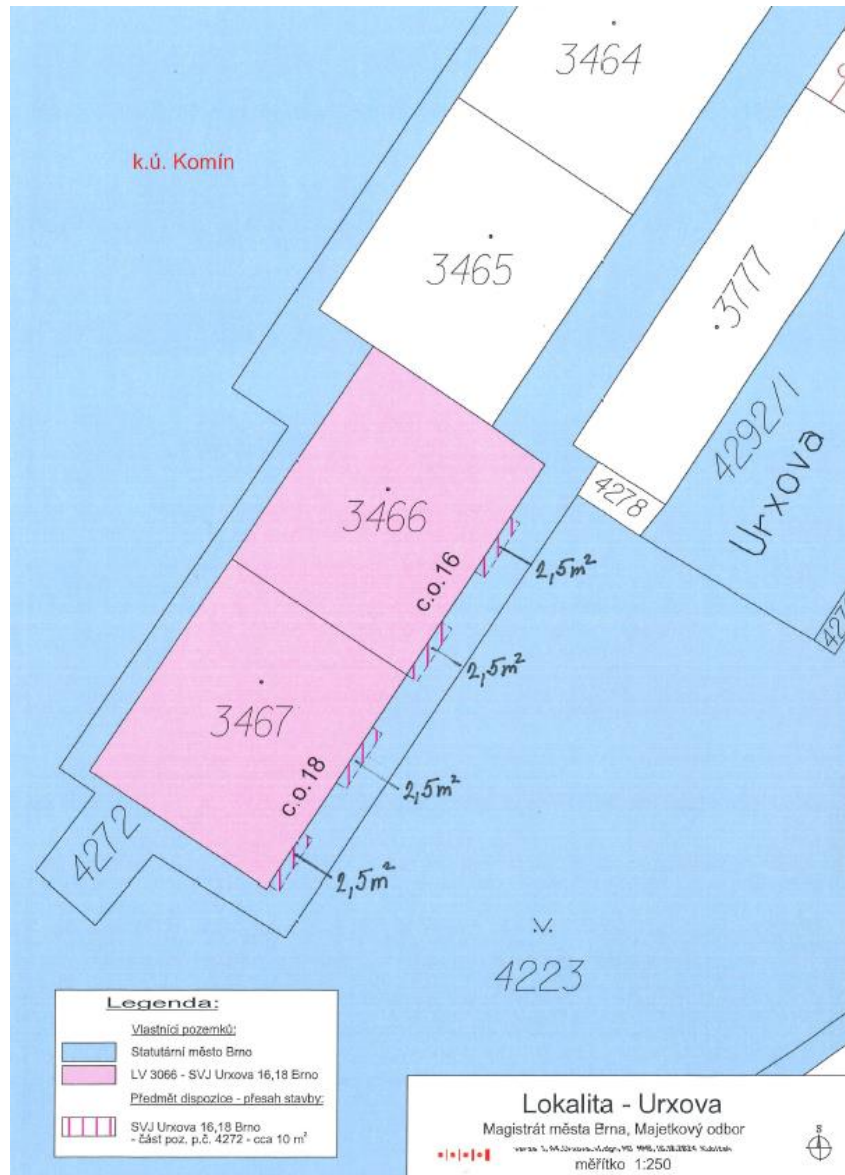


## STATUTÁRNÍ MĚSTO BRNO Majetkový odbor MMB

### Záměr obce prodat, směnit, darovat, pronajmout, propachtovat nebo vypůjčit hmotnou nemovitou věc nebo právo stavby anebo je přenechat jako výprosu a záměr obce smluvně zřídit právo stavby k pozemku ve vlastnictví obce

V souladu s ustanovením § 39, odstavec 1, z.č. 128/2000 Sb., o obcích, v platném znění zveřejňujeme po dobu 15-ti dnů záměry statutárního města Brna

1. Umožnění přesahu stavby do prostoru nad čtyři části pozemku p. č. 4272 ostatní plocha, ostatní komunikace o celkové výměře 10 m<sup>2</sup> (4 x 2,5 m<sup>2</sup>), vše k.ú. Komín, obec Brno



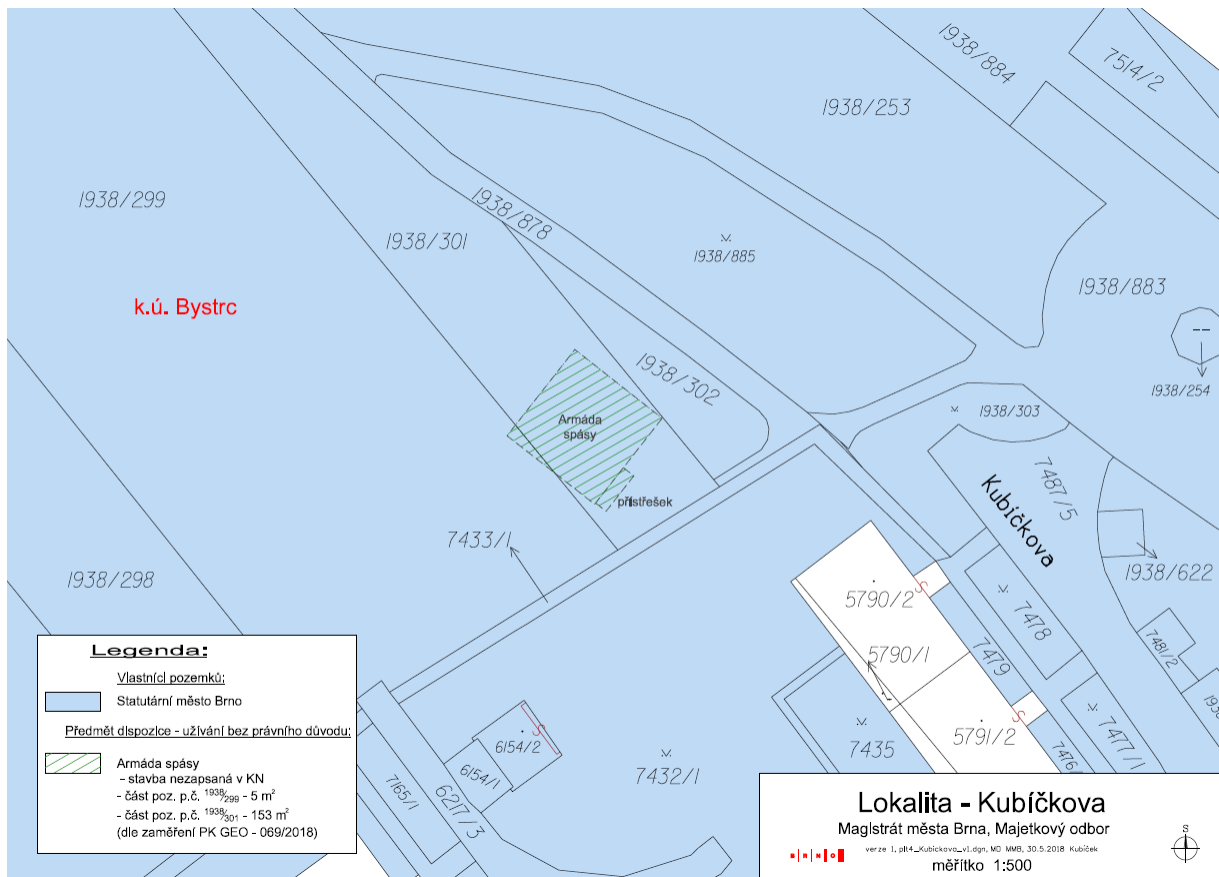
(informace o uvedeném záměru a dalším postupu i mapové podklady k nahlédnutí Vám poskytne JUDr. Soňa Řehořová, Majetkový odbor Magistrátu města Brna, Malinovského nám. 3, 601 67 Brno, dv. 205, tel. 542173459, e-mail: [rehorova.sona@brno.cz](mailto:rehorova.sona@brno.cz))

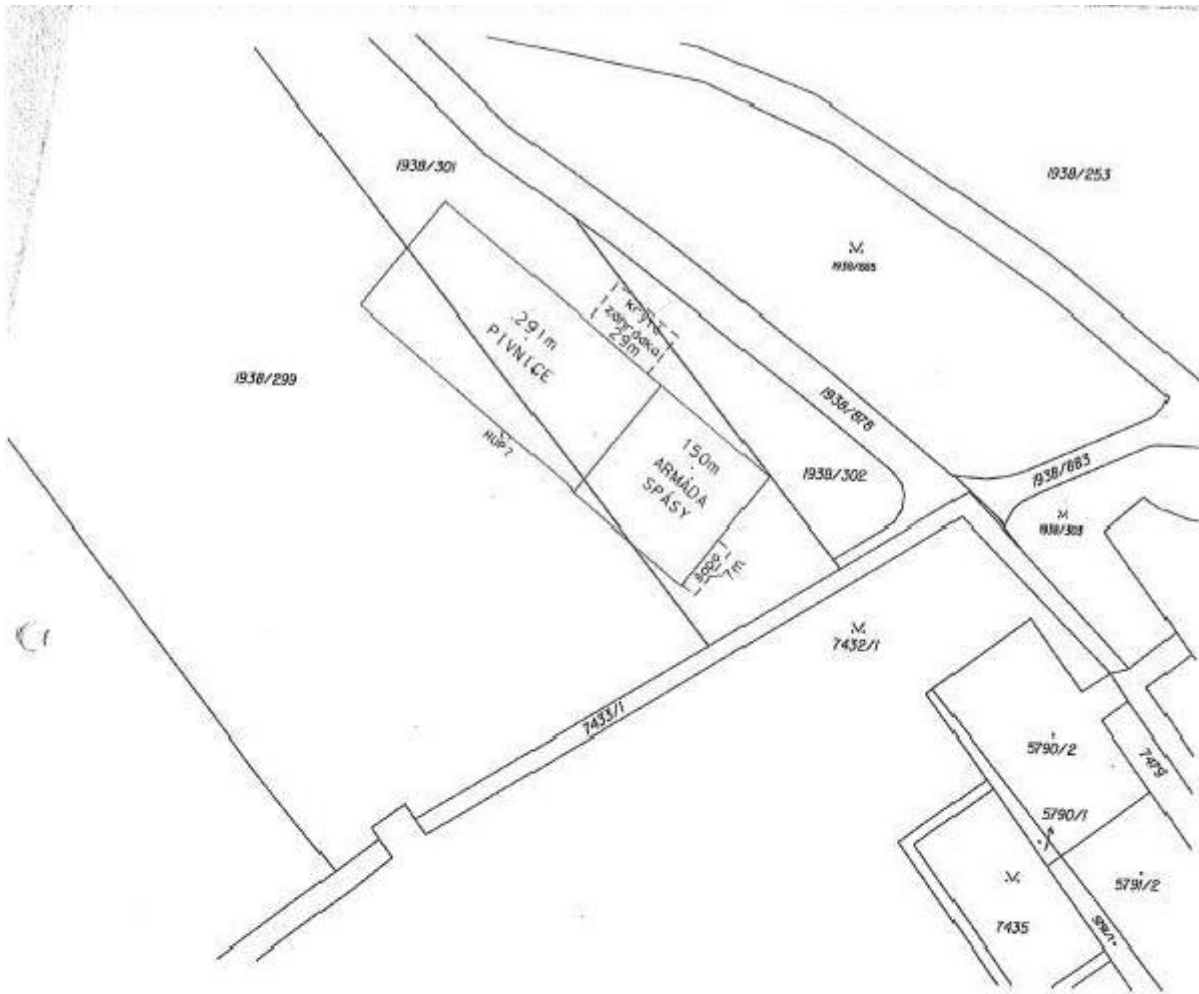
**2. výpůjčka částí pozemků:**

**p. č. 1938/299 - ostatní plocha, jiná plocha, o výměře 5 m<sup>2</sup> v k. ú. Bystrc**

**p. č. 1938/301 - ostatní plocha, jiná plocha, o výměře 153 m<sup>2</sup> v k. ú. Bystrc**

**Armádě spásy v České republice, z. s. na dobu 5 let**





Ověřil: [redacted]  
 Dne: 21.2.2018  
 Č.ov.: 94/2018  
 Náležitosti a přesnosti odpovídá právním předpisům.

Souř. systém:	JTSK	Zpracoval:	[redacted]
Výškový systém:	---	Ověřil:	[redacted]
Měří:	[redacted]	Kreálil:	[redacted]
AKCE: <b>BRNO-BYSTRC</b> <b>ul. Kubíčkova</b> <b>objekty na p.č. 1938/299,1938/301,1938/302</b>			
OBSAH:		Formát:	
geodet. zaměření sk. stavu		A4	
			<b>PK GEO</b> PK Geo, s.r.o. Jeřábkova 5 BRNO 602 00 Zakázka č. 069/2018 Datum: 21.2.2018 List č. 1
			M 1:500

(informace o uvedeném záměru a dalším postupu i mapové podklady k nahlédnutí Vám poskytne JUDr.Krejčíř, Majetkový odbor Magistrátu města Brna, Malinovského nám. 3, 601 67 Brno, dv. 215, tel. 542173188, e-mail: [krejcir.josef@brno.cz](mailto:krejcir.josef@brno.cz))

**3. směna:**

- části pozemku p.č. 953 orná půda o výměře 61 m2 (dle geometrického plánu č. 2445-276/2024 oddělené a označené jako p.č. 953/5),
- části pozemku p.č. 812/1 orná půda o výměře 678 m2 (dle geometrického plánu č. 2445-276/2024 oddělené a označené jako p.č. 812/3),
- pozemku p.č. 812/2 orná půda o výměře 165 m2,
- části pozemku p.č. 813 orná půda o výměře 909 m2 (dle geometrického plánu č. 2445-276/2024 oddělené a označené jako p.č. 813/6),
- části pozemku p.č. 816 zahrada o výměře 860 m2 (dle geometrického plánu č. 2445-276/2024 oddělené a označené jako p.č. 816/4),

vše v k.ú. Chrlice

ve vlastnictví statutárního města Brna

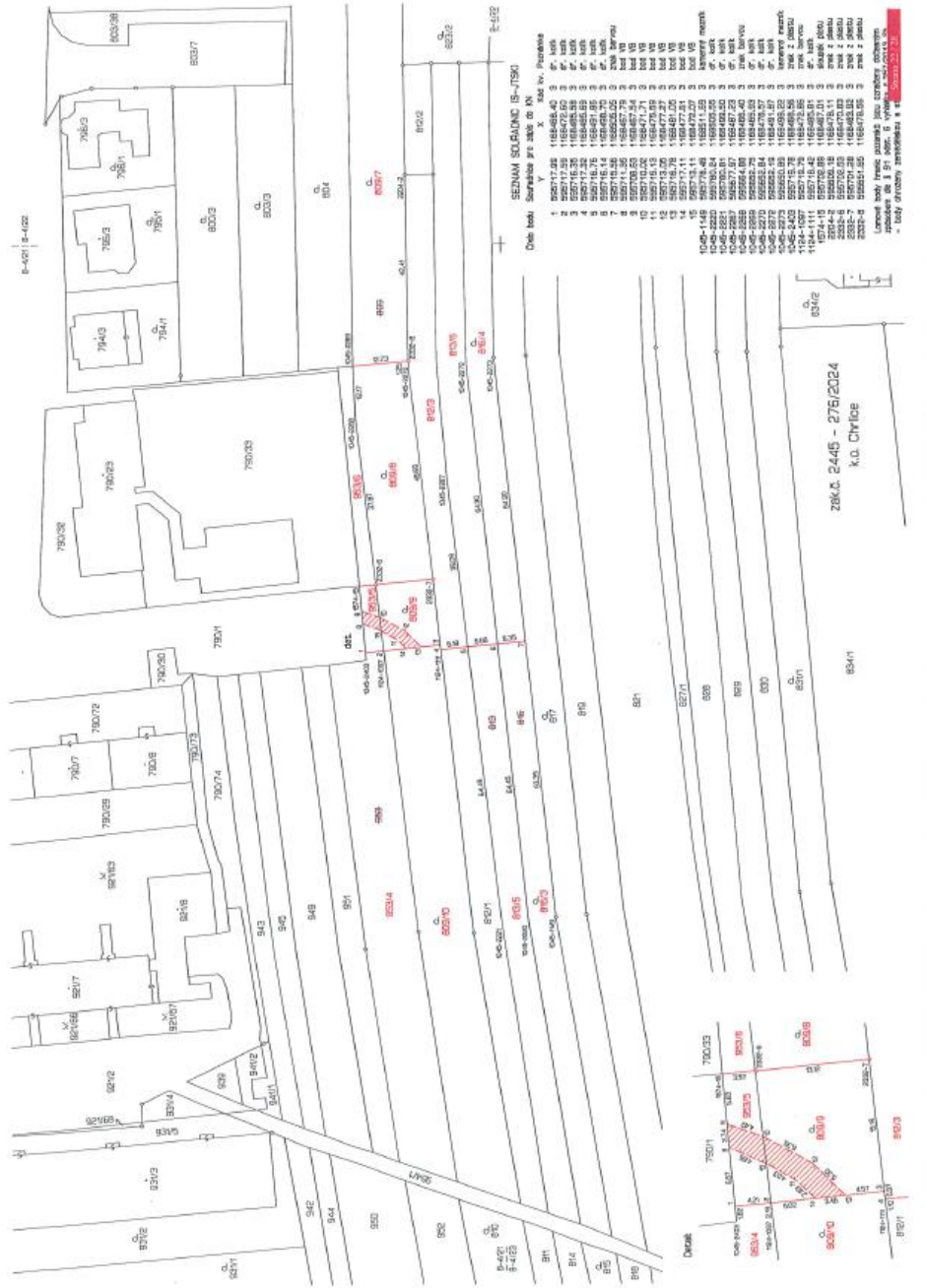
za

- část pozemku p.č. 809 zahrada o výměře 660 m2 (dle geometrického plánu č. 2445-276/2024 oddělenou a označenou jako p.č. 809/8),
- část pozemku p.č. 809 zahrada o výměře 1617 m2 (dle geometrického plánu č. 2445-276/2024 oddělenou a označenou jako p.č. 809/10),
- pozemek p.č. 810 zahrada o výměře 396 m2,

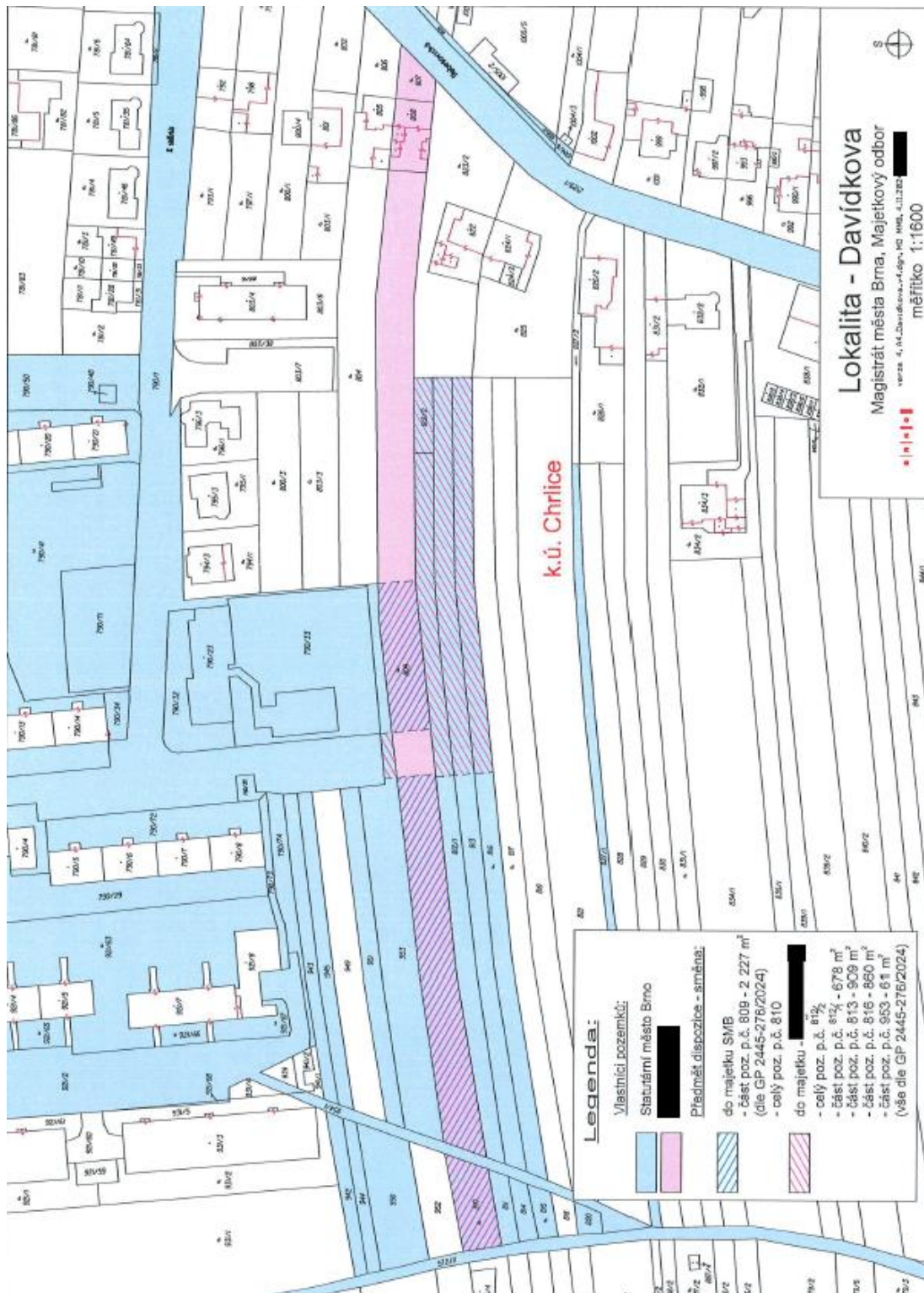
vše v k.ú. Chrlice

ve vlastnictví fyzické osoby

<b>GEOMETRICKÝ PLÁN pro</b> rozdělení pozemků, vymezení rozsahu věcného břemene na části pozemků	Geometrický plán ověřil autorizovaný zeměměřičský inženýr:		Stejněoprávně ověřil autorizovaný zeměměřičský inženýr:	
	Jméno, příjmení: [redacted]		Jméno, příjmení:	
	Číslo galoňky sjeřtřice autorizovaných zeměměřičských inženýrů: 1757		Číslo galoňky sjeřtřice autorizovaných zeměměřičských inženýrů:	
	Dne: 12. září 2024 Číslo: 316/24		Dne: Číslo:	
Náležitosti a přesnosti odpovídá přívaia plotovnía.		Tento výjopis odpovídá geometrickému plánu v elektronické podobě uloženému v dokumentaci katastrálního úřadu.		
Výhotovitel: [redacted]	Katastrální úřad souhlasí s ařicelováním parcel.		Ověřené stejnopisné geometrického plánu v listové podobě.	
Číslo plánu: 2445-276/2024	[redacted] PGP-1827/2024-702 2024.09.17 10:53:36 +02'00'			
Okres: Brno-město				
Obec: Brno				
Kat. území: Chrlice				
Mapový list: Brno 8-4/21, 8-4/22, 8-4/23				
Desavaldím vlastníkům pozemků byla poskytnuta možnost aznalnit az v terénu a průběhem navrhovaných nových hranic, které byly označeny plotovním pásmem:				







(informace o uvedeném záměru a dalším postupu i mapové podklady k nahlédnutí Vám poskytne Mgr. Ráčková, Majetkový odbor Magistrátu města Brna, Malinovského nám. 3, 601 67 Brno, dv. 217, tel. 542173079, e-mail: [rackova.irena@brno.cz](mailto:rackova.irena@brno.cz))

Vyjádření a případné dotazy zasílejte na adresu pracovníka uvedeného pod příslušným bodem

Mgr. Nikol Wagnerová  
vedoucí MO MMB

Zveřejněno: od:

do: